


667 m	Abstieg	969 m	Höhenlage
1.110 m	Aufstieg	845 m	Technik
4:35 h	Dauer	4:35 h	Kondition
38,9 km	Strecke	38,9 km	Schwierigkeit

Tourdaten



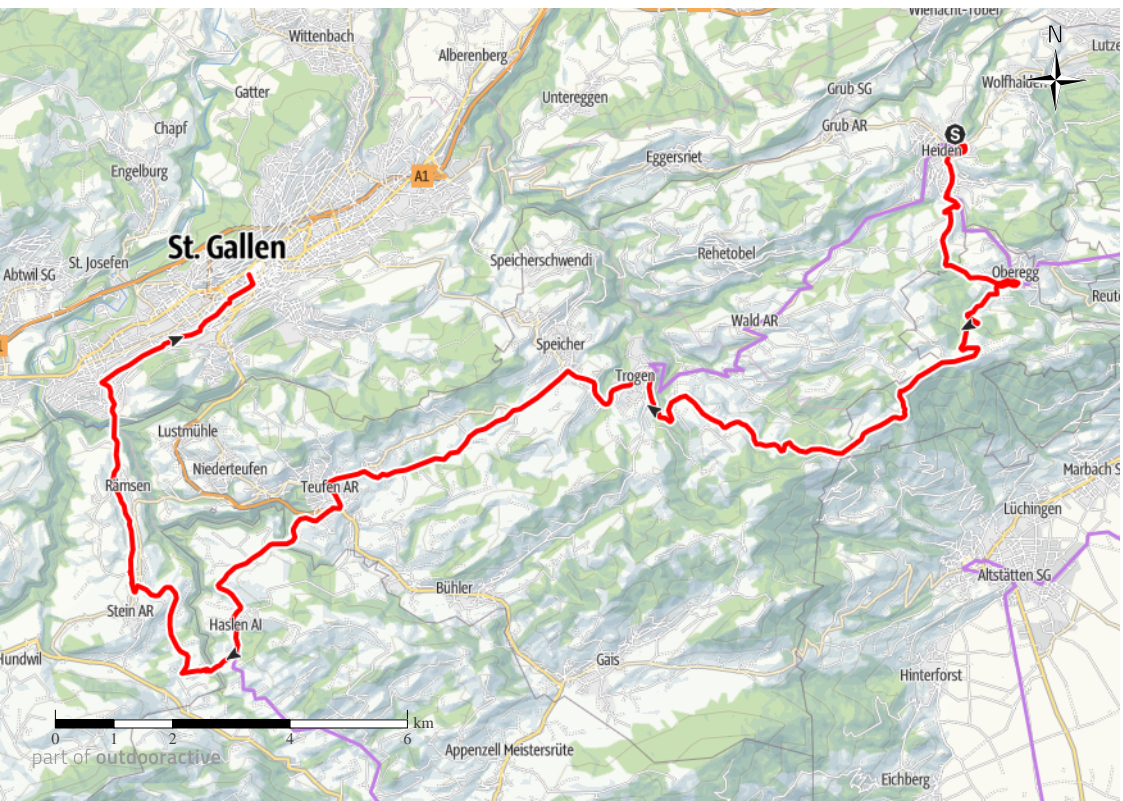
TOP Appenzeller Aussichtsroute

Radtour

Quelle Appenzellerland Tourismus AR



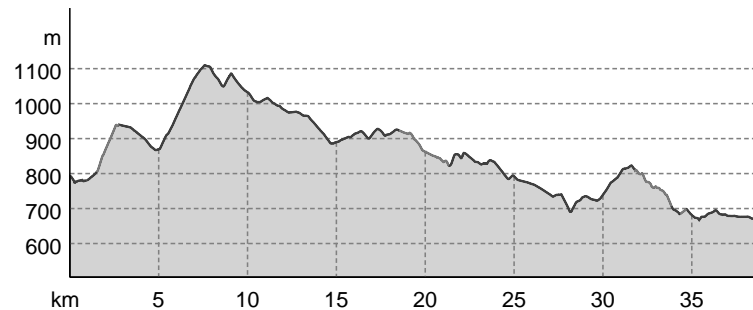
Treibbild: heiden_bischofsberg_bike
 Foto: Corinne Kunz, Appenzellerland Tourismus AR
 Kartengrundlagen: outdooractive Kartografie; OpenStreetMap
 (www.openstreetmap.org) Geodaten © swisstopo



Wegart

Asphalt	6,6 km
Straße	32,3 km

Höhenprofil




Auf der Appenzeller Aussichtsroute vorbei an bekannten und unbekanntem Highlights.

Start der Tour
Heiden

Ende der Tour
St. Gallen



heiden_bischofsberg_bike
 Foto: Corinne Kunz, Appenzellerland Tourismus AR



teufen_aussicht_sants

Foto: René Niederer, Appenzellerland Tourismus AR



Stanton_Rheintal_1

Foto: Appenzellerland Tourismus AR, Appenzellerland Tourismus AR