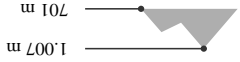




Tourdaten

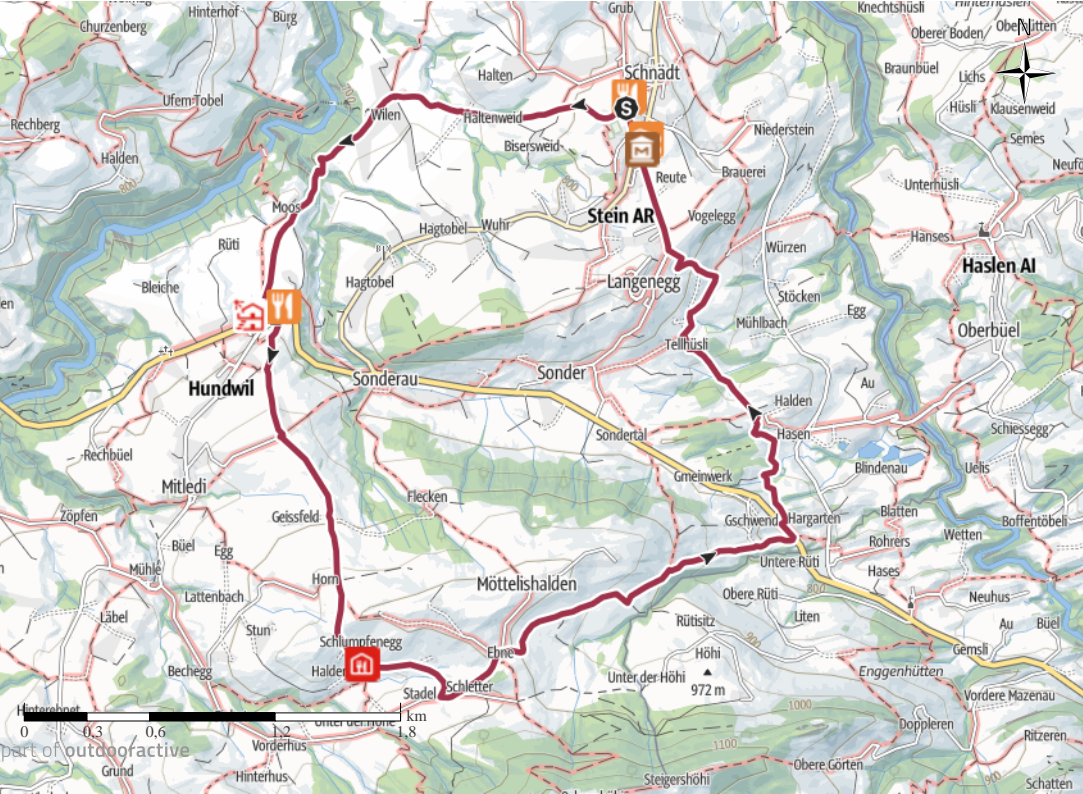
Strecke	↔	10,2 km	Schwierigkeit	mittel
Dauer	🕒	3:10 h	Kondition	●●●●●
Aufstieg	▲	409 m	Technik	●●●●●
Abstieg	▼	408 m	Höhenlage	



part of outdooractive

TOP Über Hügel hinter ins Tobel

Wanderung



part of outdooractive

Quelle Appenzellerland Tourismus AR



QR-Code scannen und diese Tour offline speichern, mit Freunden teilen und mehr.
 Webseite <https://outlac/caoN>

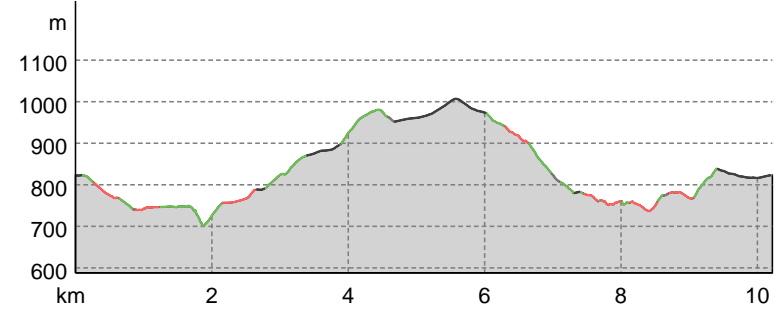


Foto: Jolanda Spengler, Appenzeller Verlag, Appenzellerland Tourismus AR
 Kartengrundlagen: outdooractive Kartografie; ©OpenStreetMap (www.openstreetmap.org) Geodaten © swisstopo

Wegart

Asphalt	0,4 km
Weg	4 km
Pfad	2,9 km
Straße	2,9 km

Höhenprofil



Genießen Sie die wärmende Frühlingssonne und weite Blicke.

Start der Tour
Stein, Dorf

Ende der Tour
Stein, Dorf

Wegpunkte



„Tipp des Autors“
 Ferienwohnung
 1 Restaurant Bären Hundwil
 Dorf 34
 9064 Hundwil
 +41 71 393 70 15
 info@restaurantbaeren.ch
 http://www.restaurantbaeren.ch/

Appenzeller Volkskunde Museum ...

Dorf

9063 Stein AR
 +41 71 368 50 56



info@appenzeller-museum.ch
 +41 71 367 12 24
 Quelle: Appenzellerland Tourismus AR



„Tipp des Autors“
 Käseerei

Appenzeller Schaukäserei ...

Dorf 711
 9063 Stein



info@schaukaeserei.ch
 +41 71 367 12 72
 Quelle: Appenzellerland Tourismus AR



Landgasthof Ochsen

Quelle: Appenzellerland Tourismus AR

„Tipp des Autors“
 Restaurant Krone



Dorf 7

9064 Hundwil
 +41 71 367 12 24



http://www.krone-hundwil.ch/
 Quelle: Appenzellerland Tourismus AR



„Tipp des Autors“
 Gasthof

Gasthaus Alpenrose

Sondernasse 236

9064 Hundwil

+41 71 367 12 72

info@alpenrose-hundwil.ch

http://alpenrose-hundwil.ch/
 Quelle: Appenzellerland Tourismus AR



„Tipp des Autors“
 Museum