

679 m	Abstieg	375 m	Höhenlage
909 m	Aufstieg	375 m	Technik
2:30 h	Dauer	8,4 km	Schwierigkeit
mittel	Strecke		



## TOP Auf den Ramenstein

Wanderung

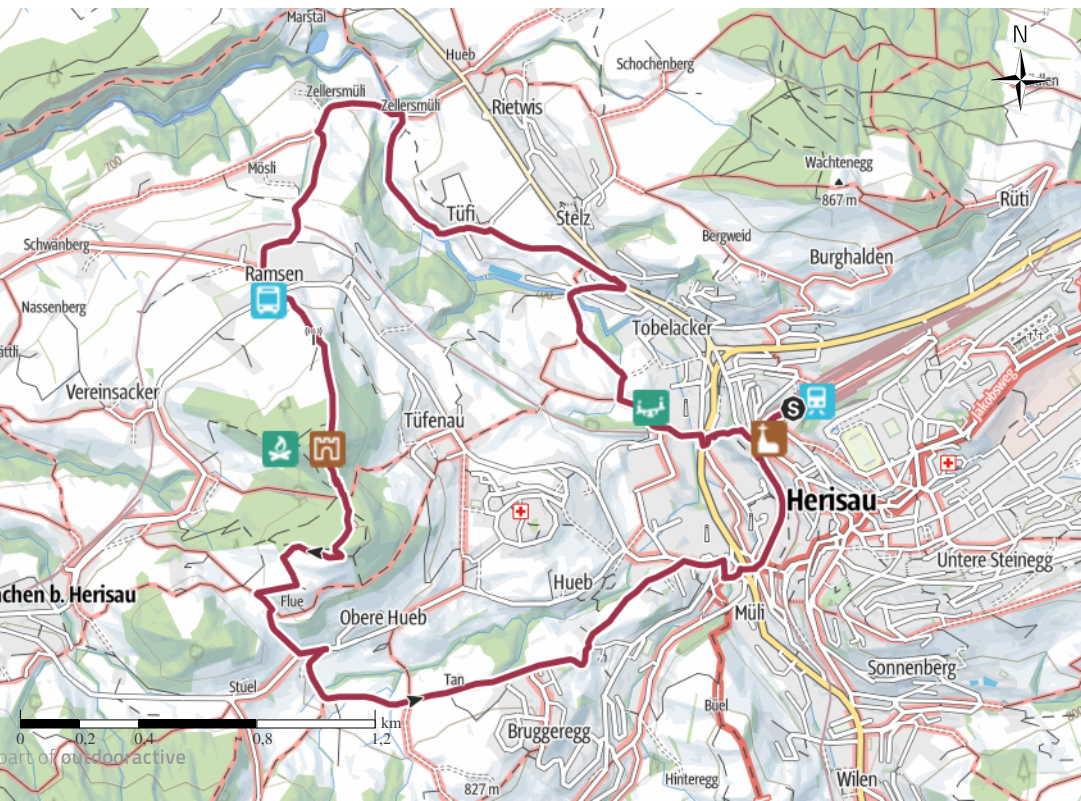


Foto: Jolanda Spengler, Appenzeller Verlag, Appenzellerland Tourismus AR  
 Kartengrundlagen: outdooractive Kartografie; ©OpenStreetMap  
 (www.openstreetmap.org) Geodaten © swisstopo

QR-Code scannen und diese Tour offline speichern, mit Freunden teilen und mehr.



<https://outlac/Crxba>

Webseite

Quelle Appenzellerland Tourismus AR



## Tour zum Mitnehmen für iPhone und Android




Foto: Jolanda Spengler, Appenzeller Verlag, Appenzellerland Tourismus AR

<http://www.herisau.ch/de/>  
 Quelle: Appenzellerland Tourismus AR

+41 71 354 54 54

9102 Herisau

Poststrasse 6

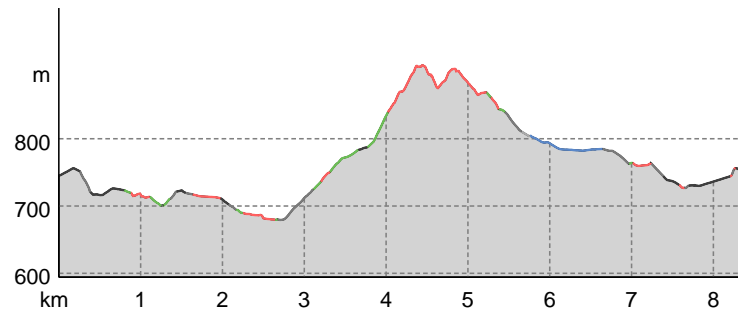
Feuerstelle Ramsenburg



## Wegart

Asphalt	1,6 km
Schotterweg	0,9 km
Weg	1,3 km
Pfad	2,7 km
Straße	1,9 km
Unbekannt	0,1 km

## Höhenprofil



Als Belohnung für den etwas steilen Aufstieg erwartet Sie eine Entdeckungstour durch die Rosenburg aus dem 12. Jahrhundert.

Start der Tour  
 Herisau, Bahnhof

Ende der Tour  
 Herisau, Bahnhof

## Wegpunkte

- Bahnhof
- 1** Bahnhof Herisau  
 9100 Herisau  
<http://www.herisau.ch>  
 Quelle: Tourenplaner SCHWEIZ



- Kirche
- 2** Katholische Kirche Herisau

9100 Herisau  
<http://www.herisau.ch>  
 Quelle: Tourenplaner SCHWEIZ

+41 71 544 99 66  
 9100 Herisau  
 Hölzlistrasse 10  
 Appenzellerpark

[info@appenzellerpark.ch](mailto:info@appenzellerpark.ch)  
<http://www.appenzellerpark.ch/>  
 Quelle: Appenzellerland Tourismus AR

**4** ÖPNV-Haltestelle  
 Herisau, Ramsen  
 Quelle: Bundesbehörden der Schweizerischen Eidgenossenschaft

**5** Ruine Ramsenburg  
 Quelle: Südkurier GmbH Medienhaus

