


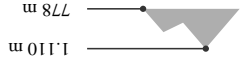
TOP Gesundheitsweg - Aussicht Sântis bis Bodensee

Wanderung



Tourdaten

Strecke	↔	6,5 km	Schwierigkeit	mittel
Dauer	🕒	1:50 h	Kondition	●●●●●
Aufstieg	▲	57 m	Technik	●●●●●
Abstieg	▼	386 m	Höhenlage	



part of outdooractive

Quelle
Appenzellerland Tourismus AR



Tour zum Mithras für iPhone und Android

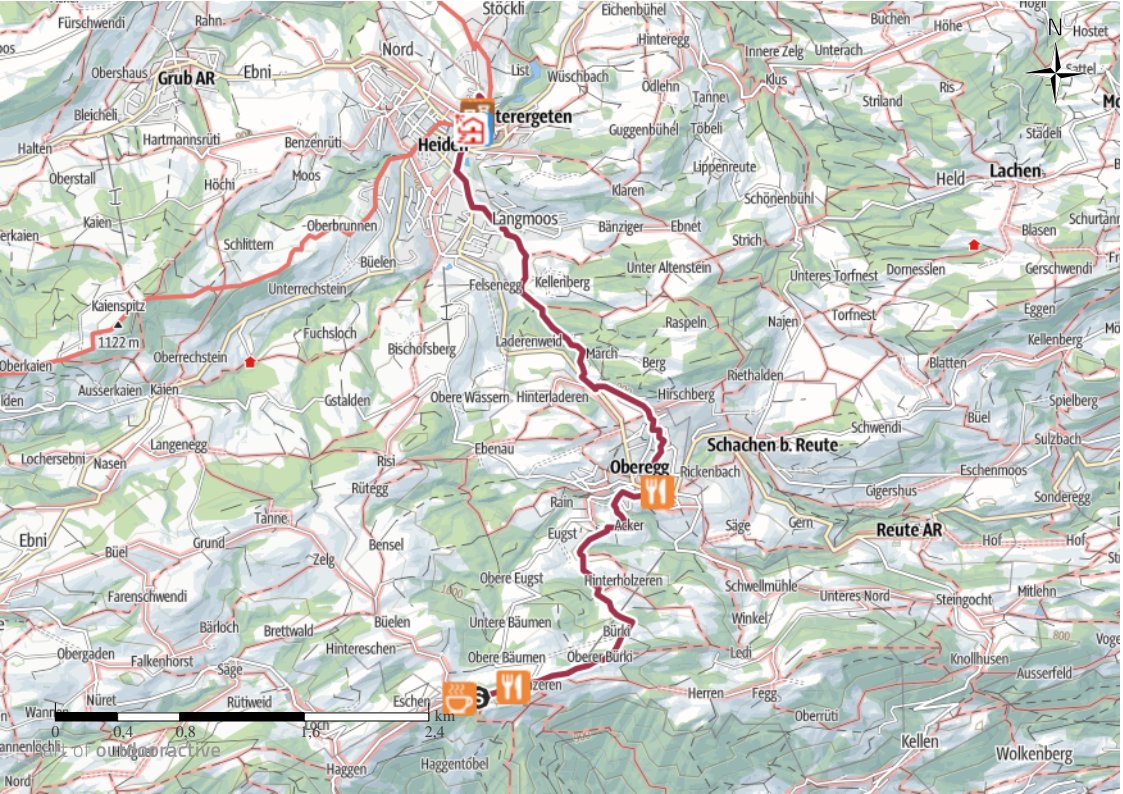


<https://out.ac/H7ln>

QR-Code scannen und diese Tour offline speichern, mit Freunden teilen und mehr.

Webseite

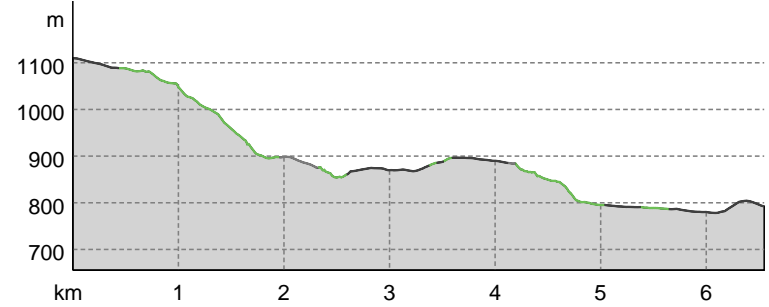
Foto: Appenzellerland Tourismus AR
Kartengrundlagen: outdooractive Kartografie; OpenStreetMap (www.openstreetmap.org) Geodaten © swisstopo



Wegart

Asphalt	0,4 km
Weg	3,1 km
Straße	3,1 km

Höhenprofil



Von St. Anton nach Heiden

Start der Tour
St. Anton

Ende der Tour
Heiden Postplatz

Wegpunkte



„Tipp des Autors“

Restaurant

Restaurant St. Anton

Sankt Antonstrasse 60

9413 Oberegg

+41 71 891 24 42

info@st-antonoberegg.ch

<http://www.st-antonoberegg.ch/>

Bahnhofstrasse 2
9410 Heiden
+41 71 891 61 46

Quelle: Appenzellerland Tourismus AR
<https://imgluock.ch/>



Café
Kafi Anton

Sankt Antonstrasse 68
9413 Oberegg
+41 71 422 50 90

Quelle: Appenzellerland Tourismus AR
<http://www.kafianton.ch>



Ausstellung
Dunant Plaza

Quelle: Appenzellerland Tourismus AR
<https://www.lindeheiden.ch/hotel/ferienwohnung/g/>

Dorfstrasse 15
9413 Oberegg
+41 71 891 19 35

Quelle: Appenzellerland Tourismus AR

„Tipp des Autors“
Ferienwohnung
Ferienwohnung Linde Heiden

Poststrasse 11
9410 Heiden
+41 71 898 34 00

Quelle: Appenzellerland Tourismus AR
<https://www.lindeheiden.ch>

Café
Café im Glück

