

775 m	Abstieg	34 m	Höhenlage
808 m	Aufstieg	34 m	Technik
	Dauer	0:40 h	Kondition
	Strecke	2,5 km	Schwierigkeit
			leicht

Tourdaten



TOP Panoramaweg Heiden

Wanderung

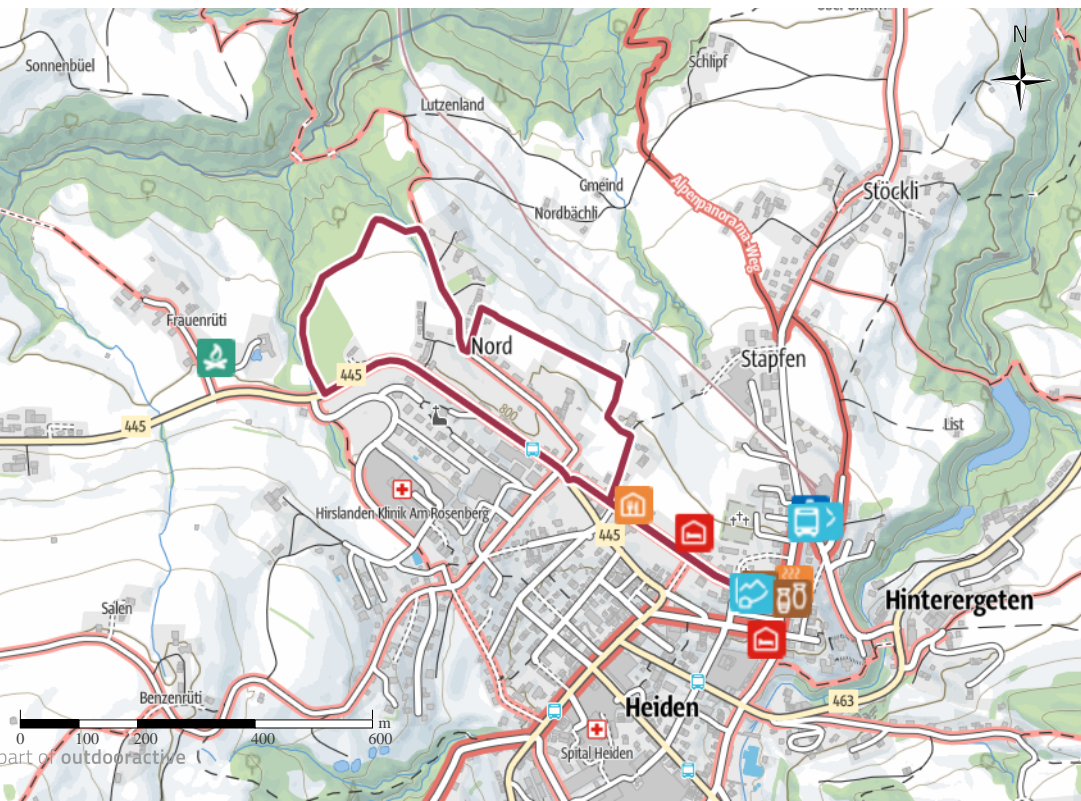


Foto: Appenzellerland Tourismus AR
 Kartengrundlagen: outdooractive Kartografie; OpenStreetMap (www.openstreetmap.org) Geodaten © swisstopo



QR-Code scannen und diese Tour offline speichern, mit Freunden teilen und mehr.
 Webseite
<https://out.ac/fhfp>

Tour zum Mitnehmen für iPhone und Android



Quelle Appenzellerland Tourismus AR

„Tipp des Autors“
 Gaststätte
 Gasthaus zur Fernsicht



Quelle: Appenzellerland Tourismus AR

info@hotelheiden.ch
<http://www.hotelheiden.ch/>
 +41 71 898 33 01



9410 Heiden

Secallee 8

Hotel Heiden



„Tipp des Autors“

Quelle: Appenzellerland Tourismus AR

<http://www.appenzellerland.ch>

heiden@appenzellerland.ch



+41 71 898 33 01

9410 Heiden

Bahnhofplatz 1

Tourist Information Heiden

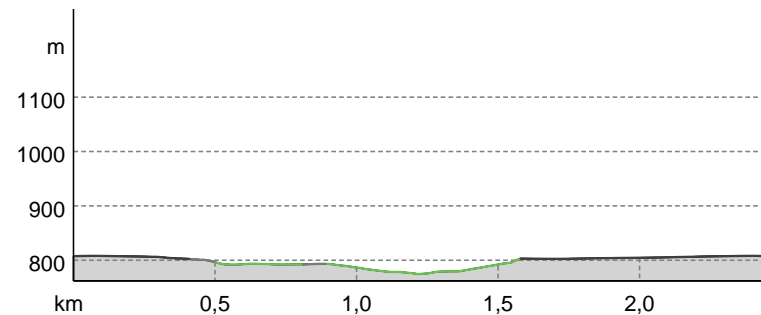


„Tipp des Autors“
 Infozentrum

Wegart

Asphalt	0,2 km
Weg	1 km
Straße	1,3 km

Höhenprofil



Gemütlicher Spaziergang mit herrlicher Aussicht auf den Bodensee. Im Waldpark hat es eine Feuerstelle und einen Spielplatz.

Start der Tour
 Heiden Kirchplatz

Ende der Tour
 Heiden Kirchplatz

Wegpunkte



„Tipp des Autors“
 Bergbahnstation
 1 Bergbahn Rorschach-Heiden

Quelle: SÜDKURIER GmbH Medienhaus



„Tipp des Autors“
 ÖPNV-Haltestelle
 2 Heiden, Post

Quelle: Bundesbehörden der Schweizerischen Eidgenossenschaft

heiden@appenzellerland.ch
<http://www.erlebnissundfahrt.ch>
 +41 71 898 33 01

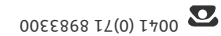
9410 Heiden
 Bahnhofplatz 1

Witzweg Erlebnisrundfahrt

Bergbahnstation

„Tipp des Autors“

Quelle: SÜDKURIER GmbH Medienhaus



0041 (0) 71 8983300

CH-9410 Heiden

Kirchplatz

Kirchturnbesteigung Heiden

Kirche

„Tipp des Autors“

Quelle: Bundesbehörden der Schweizerischen Eidgenossenschaft

Heiden, Bahnhof

„Tipp des Autors“
 ÖPNV-Haltestelle

