


part of outdooractive

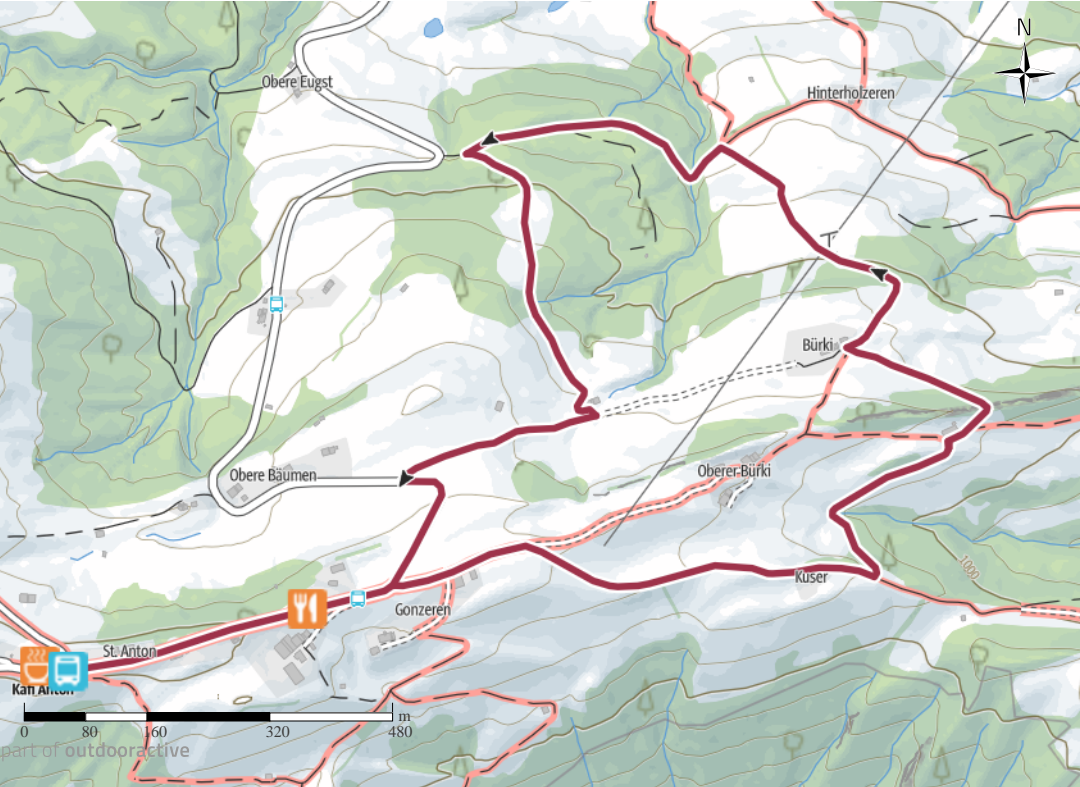
Wanderung **TOP** Rindomweg St. Anton mittel

Tourdaten

Abstieg	156 m	↘
Aufstieg	138 m	↗
Dauer	1:05 h	🕒
Strecke	3,5 km	↔
Schwierigkeit	mittel	
Kondition	●●●●●●●●	
Technik	●●●●●●●●	
Höhenlage	1.110 m — 954 m	



Quelle: Appenzellerland Tourismus AR



Quelle: Appenzellerland Tourismus AR

Appenzellerland Tourismus AR

QR-Code scannen und diese Tour offline speichern, mit Freunden teilen und mehr.

Webseite <https://outlac/HOCMt>



Foto: Appenzellerland Tourismus AR

Kartengrundlagen: outdooractive Kartografie; ©OpenStreetMap (www.openstreetmap.org) Geodaten © swisstopo

Quelle: Appenzellerland Tourismus AR

Appenzellerland Tourismus AR

Wegart

Asphalt	0,3 km
Weg	2,5 km
Straße	0,7 km
Unbekannt	0 km

Aussicht vom Alpstein bis Bodensee

Start der Tour
Kafi Anton

Ende der Tour
Kafi Anton

Quelle: Appenzellerland Tourismus AR

Appenzellerland Tourismus AR

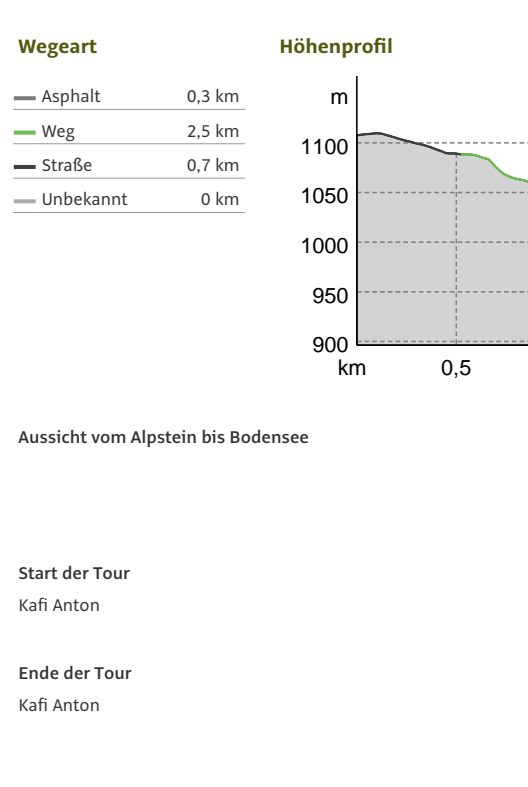
QR-Code scannen und diese Tour offline speichern, mit Freunden teilen und mehr.

Webseite <https://outlac/HOCMt>



Foto: Appenzellerland Tourismus AR

Kartengrundlagen: outdooractive Kartografie; ©OpenStreetMap (www.openstreetmap.org) Geodaten © swisstopo



Quelle: Appenzellerland Tourismus AR

Appenzellerland Tourismus AR

QR-Code scannen und diese Tour offline speichern, mit Freunden teilen und mehr.

Webseite <https://outlac/HOCMt>



Foto: Appenzellerland Tourismus AR

Kartengrundlagen: outdooractive Kartografie; ©OpenStreetMap (www.openstreetmap.org) Geodaten © swisstopo

Quelle: Appenzellerland Tourismus AR

Appenzellerland Tourismus AR

QR-Code scannen und diese Tour offline speichern, mit Freunden teilen und mehr.

Webseite <https://outlac/HOCMt>




Foto: Appenzellerland Tourismus AR

Kartengrundlagen: outdooractive Kartografie; ©OpenStreetMap (www.openstreetmap.org) Geodaten © swisstopo

Quelle: Appenzellerland Tourismus AR

Appenzellerland Tourismus AR

QR-Code scannen und diese Tour offline speichern, mit Freunden teilen und mehr.

Webseite <https://outlac/HOCMt>



Foto: Appenzellerland Tourismus AR

Kartengrundlagen: outdooractive Kartografie; ©OpenStreetMap (www.openstreetmap.org) Geodaten © swisstopo

Quelle: Appenzellerland Tourismus AR

Appenzellerland Tourismus AR

QR-Code scannen und diese Tour offline speichern, mit Freunden teilen und mehr.

Webseite <https://outlac/HOCMt>




Foto: Appenzellerland Tourismus AR

Kartengrundlagen: outdooractive Kartografie; ©OpenStreetMap (www.openstreetmap.org) Geodaten © swisstopo

Quelle: Appenzellerland Tourismus AR

Appenzellerland Tourismus AR

QR-Code scannen und diese Tour offline speichern, mit Freunden teilen und mehr.

Webseite <https://outlac/HOCMt>




Foto: Appenzellerland Tourismus AR

Kartengrundlagen: outdooractive Kartografie; ©OpenStreetMap (www.openstreetmap.org) Geodaten © swisstopo

Quelle: Appenzellerland Tourismus AR

Appenzellerland Tourismus AR

QR-Code scannen und diese Tour offline speichern, mit Freunden teilen und mehr.

Webseite <https://outlac/HOCMt>




Foto: Appenzellerland Tourismus AR

Kartengrundlagen: outdooractive Kartografie; ©OpenStreetMap (www.openstreetmap.org) Geodaten © swisstopo

Quelle: Appenzellerland Tourismus AR

Appenzellerland Tourismus AR

QR-Code scannen und diese Tour offline speichern, mit Freunden teilen und mehr.

Webseite <https://outlac/HOCMt>




Foto: Appenzellerland Tourismus AR

Kartengrundlagen: outdooractive Kartografie; ©OpenStreetMap (www.openstreetmap.org) Geodaten © swisstopo

Quelle: Appenzellerland Tourismus AR

Appenzellerland Tourismus AR

QR-Code scannen und diese Tour offline speichern, mit Freunden teilen und mehr.

Webseite <https://outlac/HOCMt>




Foto: Appenzellerland Tourismus AR

Kartengrundlagen: outdooractive Kartografie; ©OpenStreetMap (www.openstreetmap.org) Geodaten © swisstopo