

# Rondomwege Walzenhausen

Wanderung

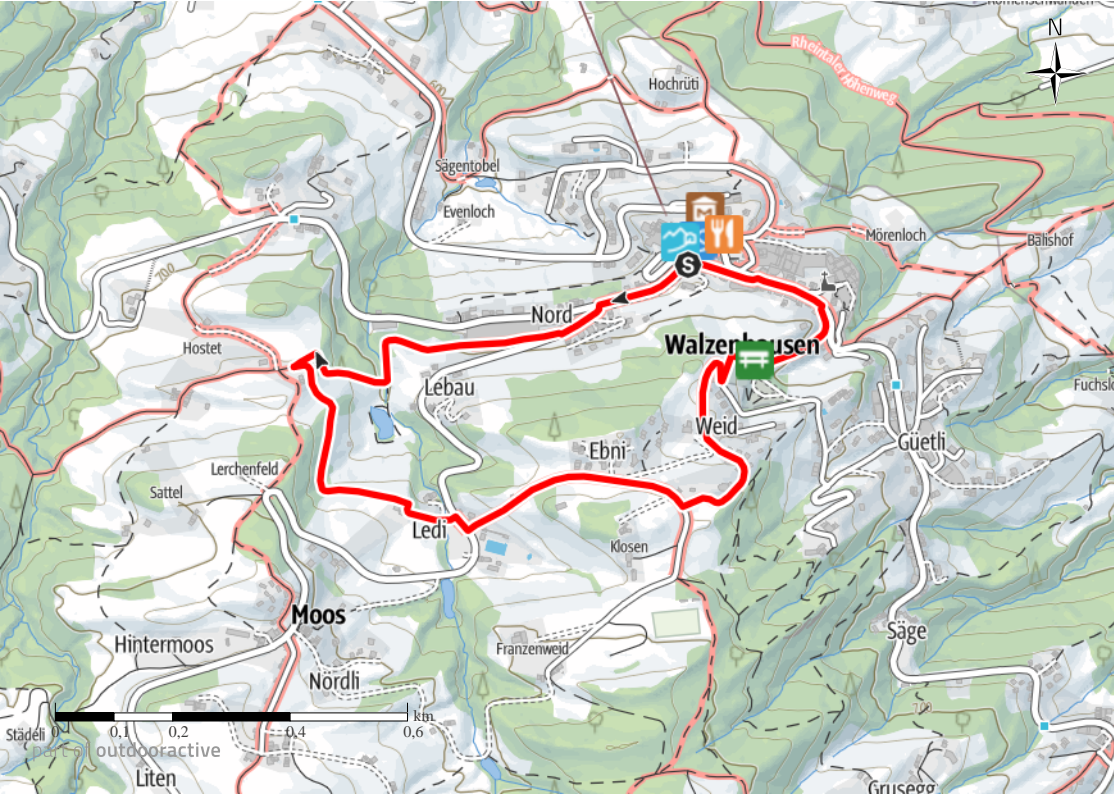
part of outdooractive

Tourdaten	Wert
Schwierigkeit	-
Dauer	0:50 h
Aufstieg	108 m
Abstieg	107 m
Höhenlage	780 m
Technik	108 m
Kondition	0:50 h
Strecke	2,8 km

Foto: Tourist Information, Appenzellerland Tourismus AR  
 Kartengrundlagen: outdooractive kartografi; ©OpenStreetMap (www.openstreetmap.org) Geodaten © swisstopo


Quelle Appenzellerland Tourismus AR

Tourist Information  
 Aktualisierung: 15.05.2023



Wegart	Länge
Asphalt	1 km
Schotterweg	0,3 km
Naturweg	0,3 km
Pfad	0,7 km
Straße	0,6 km


## Höhenprofil



In Walzenhausen erwartet Besucherinnen und Besucher eine prächtige Aussicht bis über den Bodensee. Das Wegangebot fasst nebst dem Abenteuerweg drei verschiedene Rundwanderwege.

Start der Tour  
 Bahnhof Walzenhausen

Ende der Tour  
 Bahnhof Walzenhausen



besichtigung@just-welt  
<https://www.just-swiss/just-welt/>  
 Quelle: Appenzellerland Tourismus AR

Dorf 62  
 +41 71 886 42 42  
 9428 Walzenhausen  
 „Tipp des Autors“  
 Museum



## Wegpunkte



„Tipp des Autors“  
 Bergbahn Bergstation  
 1 Bergbahn Rheineck ...  
 Quelle: SÜDKURIER GmbH Medienhaus



„Tipp des Autors“  
 Restaurant  
 2 Pizzeria-Pension Gambrinus

Dorf 65  
 +41 71 888 06 50  
 info@pizzeria-gambrinus.ch  
[http://pizzeria-gambrinus.ch/zutm\\_source=alar&utm\\_campaign=Destina](http://pizzeria-gambrinus.ch/zutm_source=alar&utm_campaign=Destina)  
 m\_medium=Standard&utm\_source=Destina  
 tionData  
 Quelle: Appenzellerland Tourismus AR

„Tipp des Autors“  
 Bäcker  
 3 Bäckerei-Konditorei Meyerhans  
 Dorf 51  
 9428 Walzenhausen  
 +41 71 888 14 80  
 info@beckmeyerhans.ch  
<http://www.beckmeyerhans.ch/>  
 Quelle: Appenzellerland Tourismus AR

„Tipp des Autors“  
 Liegebank Weid Walzenhausen  
 Quelle: Appenzellerland Tourismus AR

