


922 m	Abstieg	71 m	Höhenlage
1.788 m	Aufstieg	936 m	Technik
3:10 h	Dauer	3:10 h	Kondition
8,1 km	Strecke	8,1 km	Schwierigkeit

Tourdaten



Sicht auf Berge, See und Rhein

Wanderung

Tourist Information

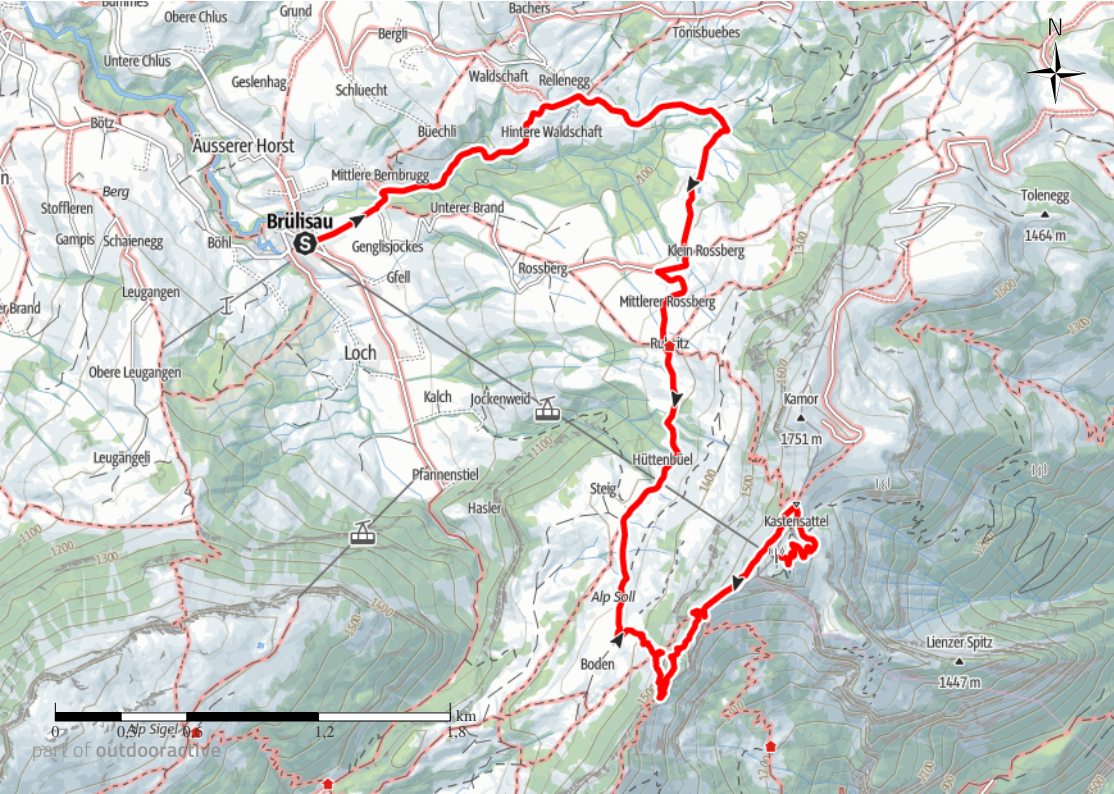
Aktualisierung: 17.11.2022

Quelle
Appenzellerland Tourismus AR

Teilbild: Hoher Kasten Seilbahn

Foto: Tourist Information

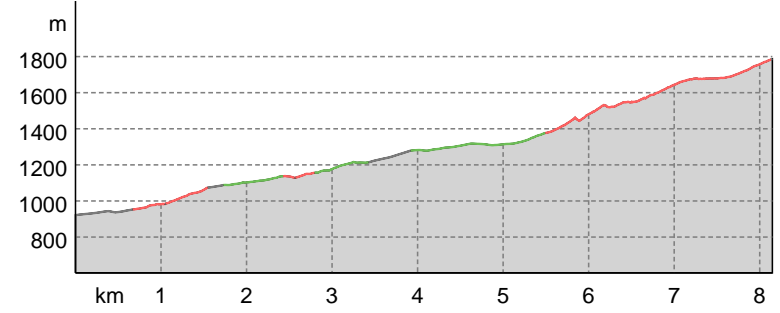
Kartengrundlagen: outdooractive Kartografie; ©OpenStreetMap
(www.openstreetmap.org) Geodaten © swisstopo



Wegarten

Asphalt	1,4 km
Naturweg	2,9 km
Pfad	3,9 km
Straße	0 km

Höhenprofil



Über Ried, Alpen und Felsen auf den Hohen Kasten

Start der Tour

Brülisau

Ende der Tour

Hoher Kasten



Hoher Kasten Seilbahn

Foto: Tourist Information