

TOP **Hinter ins wilde Tobel des Rotbachs**
Wanderung



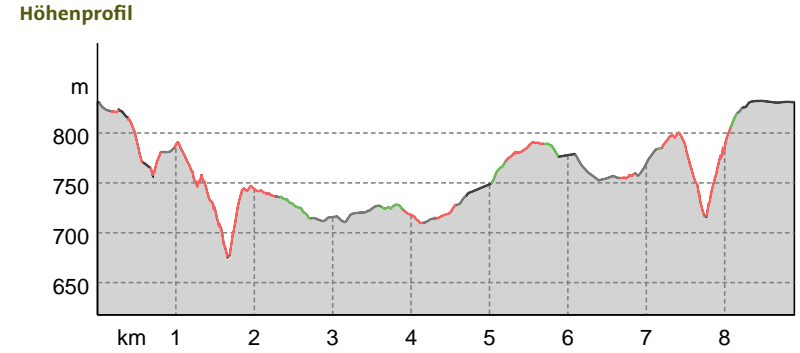
Foto: Jolanda Spengler, Appenzeller Magazin
Kartengrundlagen: outdooractive Kartografie; ©OpenStreetMap (www.openstreetmap.org) Geodaten © swisstopo

Alessia Felix
Aktualisierung: 23.03.2023

Quelle
Appenzellerland Tourismus AR

Wegarten

| | |
|----------|--------|
| Asphalt | 2,5 km |
| Naturweg | 1,2 km |
| Pfad | 3,7 km |
| Straße | 1,4 km |



Rundwanderung von Niederterfen nach Haseln.

Start der Tour
Niederterfen

Ende der Tour
Niederterfen



Foto: Jolanda Spengler, Appenzeller Magazin




Foto: Jolanda Spengler, Appenzeller Magazin




Foto: Jolanda Spengler, Appenzeller Magazin