

TOP Kaien-Route

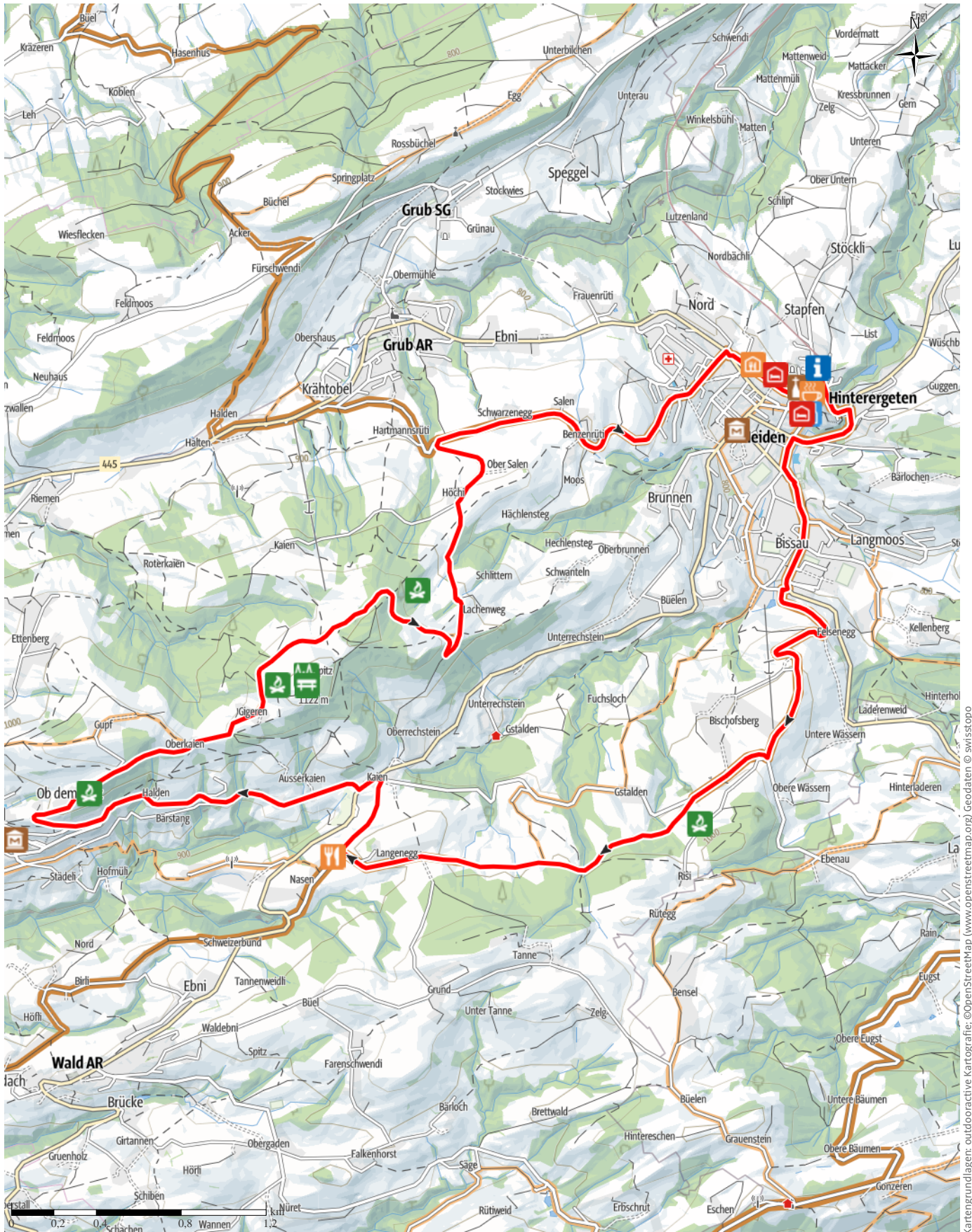
↔ 13,7 km

🕒 1:55 h

⬆️ 437 m

⬆️ 437 m

Schwierigkeit leicht



TOP Kaien-Route

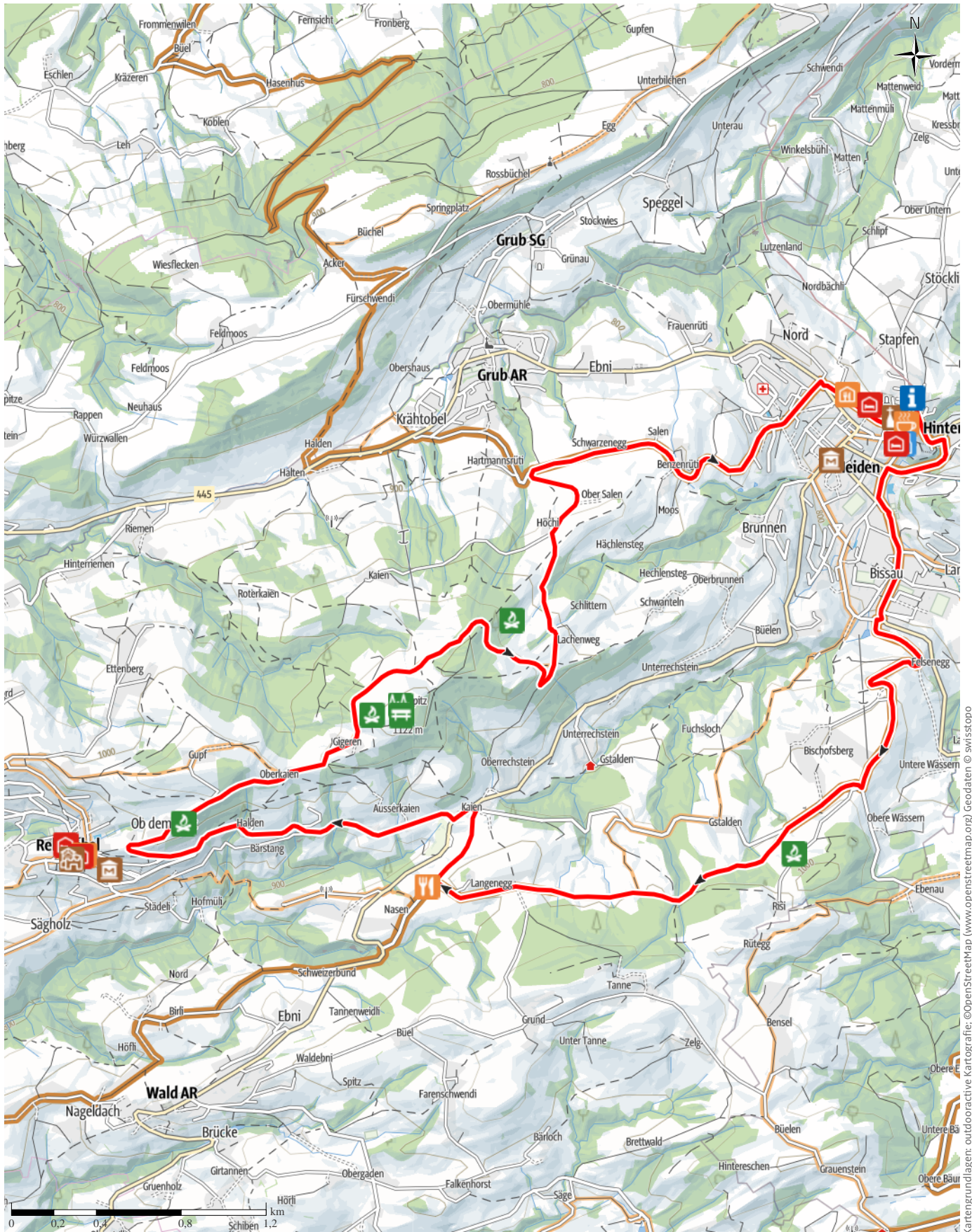
↔ 13,7 km

🕒 1:55 h

▲ 437 m

▼ 437 m

Schwierigkeit leicht



Kartengrundlagen: outdooractive Kartografie; ©OpenStreetMap (www.openstreetmap.org) Geodaten © swisstopo

TOP Kaien-Route

↔ 13,7 km

🕒 1:55 h

⬆️ 437 m

⬆️ 437 m

Schwierigkeit leicht



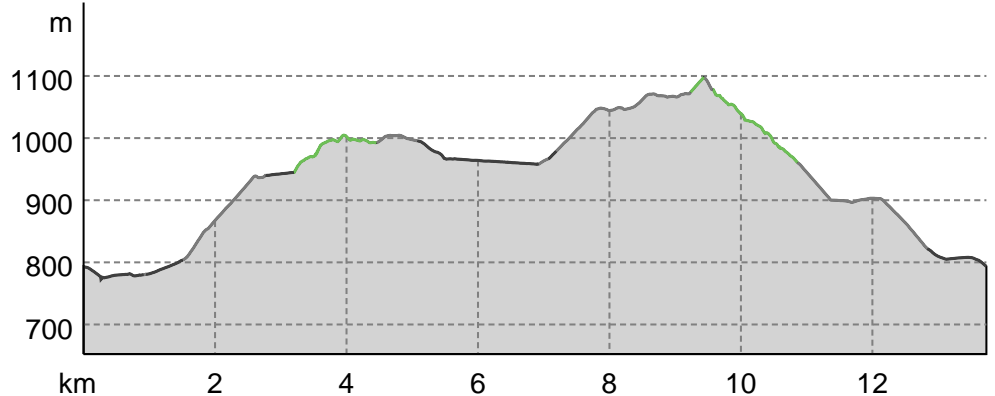
Kartengrundlagen: outdooractive Kartografie; ©OpenStreetMap (www.openstreetmap.org) Geodaten © swisstopo

TOP Kaien-Route

Wegart

Asphalt	6,2 km
Weg	2,7 km
Straße	4,7 km

Höhenprofil



Tourdaten

Mountainbike

Strecke	↔	13,7 km
Dauer	🕒	1:55 h
Aufstieg	⬆️	437 m
Abstieg	⬇️	437 m

Schwierigkeit leicht

Kondition ●●●●●●

Technik ●●●●●●

Höhenlage

Beste Jahreszeit

- JAN | FEB | MÄR
- APR | MAI | JUN
- JUL | AUG | SEP
- OKT | NOV | DEZ

Bewertungen

Autoren ●●●●●●

Erlebnis ●●●●●●

Landschaft ●●●●●●

Weitere Tourdaten

Eigenschaften

mit Bahn und Bus erreichbar aussichtsreich

Gipfel-Tour

Auszeichnungen

- 🔄 Rundtour
- 🍴 Einkehrmöglichkeit



Quelle
Appenzellerland Tourismus AR
 St.Gallerstrasse 49
 9100 Herisau
 Telefon +41 71 898 33 00
 Fax
 info@appenzellerland.ch
 https://appenzellerland.ch

Eine kleine Rundtour für alle, die in kurzer Zeit viel erleben möchten.

Sie möchten auf einer kurzen Tour so viel wie möglich sehen und erleben? Dann ist die Kaien-Route genau das richtige für Sie. Ausgangspunkt für diese Tour ist Heiden. Schon bald tauchen Sie in eine idyllische Umgebung ein, welche Ihnen die ganze Schönheit des Appenzeller Vorderlandes präsentiert. Über den Bischofsberg und den Weiler Nasen gelangen Sie auf Nebenstrassen und Feldwegen ins charmante Rehetobel. Von da aus ist es noch ein kurzer Aufstieg bis zum Kaienspitz. Geniessen Sie hier das wunderschöne Panorama, welches sich von der Stadt St. Gallen, über den Bodensee bis hin zum Säntismassiv und dem Appenzellerland stretcht. Die Kaien-Route wird mit einer Abfahrt zurück nach Heiden abgerundet.

Sicherheitshinweise

Einen Besuch im Henry-Dunant-Museum in Heiden dürfen Sie auf keinen Fall verpassen.

Informationsmaterial

Weitere Infos und Links

Weiter Informationen finden Sie hier.

Wegbeschreibung

Start der Tour

Heiden

Koordinaten:

DD: 47.446042, 9.536152

GMS: 47°26'45.8"N 9°32'10.1"E

UTM: 32T 540420 5254872

w3w: ///fohlen.besteck.ehefrau

Ende der Tour

Heiden

Wegbeschreibung

Heiden – Rehetobel – Kaien – Heiden

Anreise



Diese Tour ist gut mit Bahn und Bus erreichbar.

Öffentliche Verkehrsmittel

Sie erreichen Heiden mit dem Postauto oder von Rorschach aus auch mit den Appenzeller Bahnen.

Parken

Parkplätze sind beim Kirchturm in Heiden vorhanden (gebührenpflichtig). Bei der Tourist Information in Heiden können für diese Parkplätze Tageskarten für CHF 5.- bezogen werden.