

TOP Aussichtstour von der Landmark bis zum Gäbris

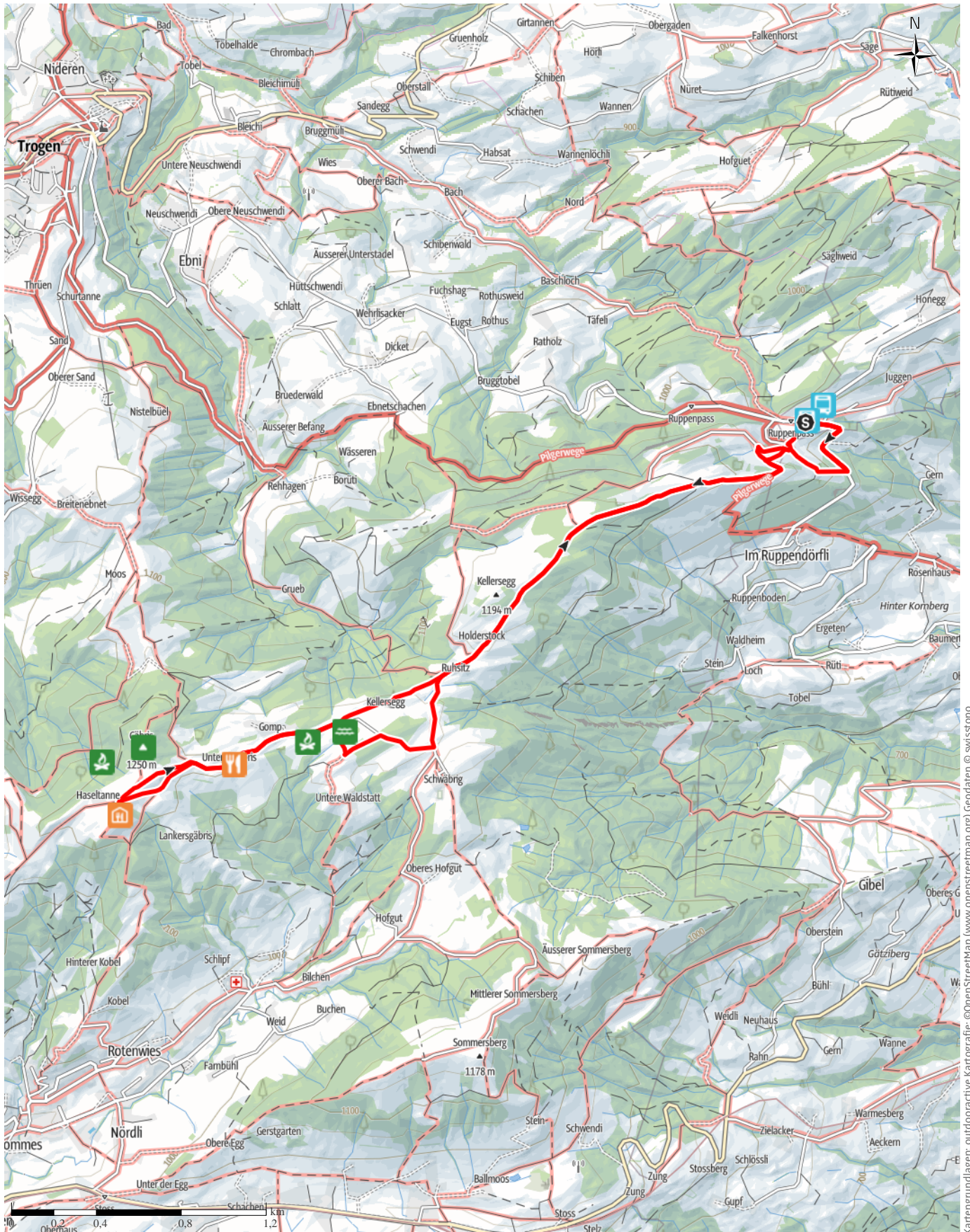
↔ 10,7 km

🕒 3:05 h

▲ 446 m

▼ 446 m

Schwierigkeit leicht



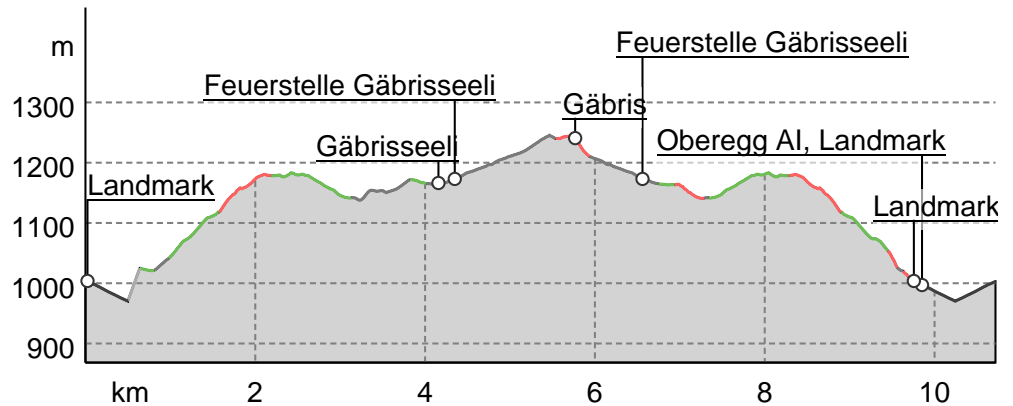
Kartengrundlagen: outdooractive Kartografie; ©OpenStreetMap (www.openstreetmap.org) Geodaten © swisstopo

TOP Aussichtstour von der Landmark bis zum Gäbris

Wegart

Asphalt	3,3 km
Weg	3,6 km
Pfad	2,2 km
Straße	1,5 km
Unbekannt	0,1 km

Höhenprofil





Tourdaten


Wanderung

Strecke	↔	10,7 km
Dauer	🕒	3:05 h
Aufstieg	⬆️	446 m
Abstieg	⬇️	446 m

Schwierigkeit **leicht**

Kondition 




Technik 

Höhenlage  1.246 m - 970 m

Beste Jahreszeit

JAN	FEB	MÄR
APR	MAI	JUN
JUL	AUG	SEP
OKT	NOV	DEZ

Bewertungen




Autoren	
Erlebnis	
Landschaft	

Weitere Tourdaten

Eigenschaften

aussichtsreich

Auszeichnungen

-  Rundtour
-  Einkehrmöglichkeit
-  familienfreundlich



Quelle
Appenzellerland Tourismus AR
 St.Gallerstrasse 49
 9100 Herisau
 Telefon +41 71 898 33 00
 Fax
 info@appenzellerland.ch
 https://appenzellerland.ch

Besonders schöne und leichte Genusstour von der Landmark zum Gäbris hinauf

Diese etwas längere Wanderung beginnt beim Parkplatz Landmark am Ruppenpass. Er ist auch mit dem Postauto von Trogen oder Heiden erreichbar. Der Weg Richtung Gäbris windet sich in einer grossen Schlaufe über den Suruggen. Die Aussicht zum Alpstein und übers Rheintal in die vorarlbergischen Alpen ist eindrucksvoll. Unterwegs gibt es Feuerstellen. Gute Verpflegungsmöglichkeiten bieten die Gasthäuser Unterer und Oberer Gäbris. Die Wanderung geht auf dem selben Weg zurück.

Autorentipp



Tourist Information

Aktualisierung: 12.07.2022

TOP Aussichtstour von der Landmark bis zum Gäbris

Auf dem Gäbris befindet sich am Waldrand eine Feuerstelle mit genügend Brennholz und eindrucklicher Ausblick auf den Säntis.

Ausrüstung

gutes Schuhwerk

Informationsmaterial**Weitere Infos und Links**

<https://appenzellerland.ch/de/erleben/wandern-bewegen/sommer/wandervorschlaege-appenzellerland/aussichtstour-von-der-landmark-zum-gaebri.html>

Wegbeschreibung**Start der Tour**

Parkplatz Landmark

Koordinaten:

DD: 47.395445, 9.510057

GMS: 47°23'43.6"N 9°30'36.2"E

UTM: 32T 538490 5249236

w3w: ///allein.einst.nuss

Ende der Tour

Parkplatz Landmark

Wegbeschreibung

1. Parkplatz Landmark
2. Suruggen
3. Holderstock
4. Gäbrisseeli
5. Gasthaus Unterer Gäbris
6. Gasthaus Oberer Gäbris
7. Gasthaus Unterer Gäbris
8. Keltersegg
9. Holderstock
10. Surrugen
11. Parkplatz Landmark

Anreise**Öffentliche Verkehrsmittel**

Postauto bis Landmark

Parken

Parkplatz Landmark

Interessante Punkte

„Tipp des Autors“

 Bus

1 Landmark

Quelle: Bundesbehörden der Schweizerischen Eidgenossenschaft



„Tipp des Autors“

 Bus

2 Oberegg AI, Landmark

Quelle: Bundesbehörden der Schweizerischen Eidgenossenschaft



„Tipp des Autors“

 See

3 Gäbrisseeli

9056 Gais (CH)

Quelle: Appenzellerland Tourismus AR




„Tipp des Autors“

 Grillplatz

4 Feuerstelle Gäbrisseeli

Schulhausstrasse 1

9056 Gais

 +41 71 791 80 81

gemeinde@gais.ar.ch

<https://www.gais.ch/portal-gemeinde-tourismus.html>

Quelle: Appenzellerland Tourismus AR



„Tipp des Autors“

 Restaurant

5 Unter Gäbris

Unter Gäbris 930

9056 Gais

 +41 71 793 12 01

info@untergaebris.ch

<http://untergaebris.ch/>

Quelle: Appenzellerland Tourismus AR




„Tipp des Autors“

 Grillplatz

6 Feuerstelle Gäbris / Jubihütte

TOP Aussichtstour von der Landmark bis zum Gäbris

Schulhausstrasse 1
9056 Gais
 +41 71 791 80 81


gemeinde@gais.ar.ch


<https://www.gais.ch/portal-gemeinde-tourismus.html>


Quelle: Appenzellerland Tourismus AR



„Tipp des Autors“

 Gaststätte

 **Gasthaus Oberer Gäbris**

Oberer Gäbris 926
9056 Gais
 +41 76 379 32 22

r.menet@gmx.ch

<https://gasthaus-oberer-gabris.business.site/>

Quelle: Appenzellerland Tourismus AR



„Tipp des Autors“

 Berggipfel

 **Gäbris**

Quelle: Appenzellerland Tourismus AR
