

TOP Auf die aussichtsreiche Hochalp

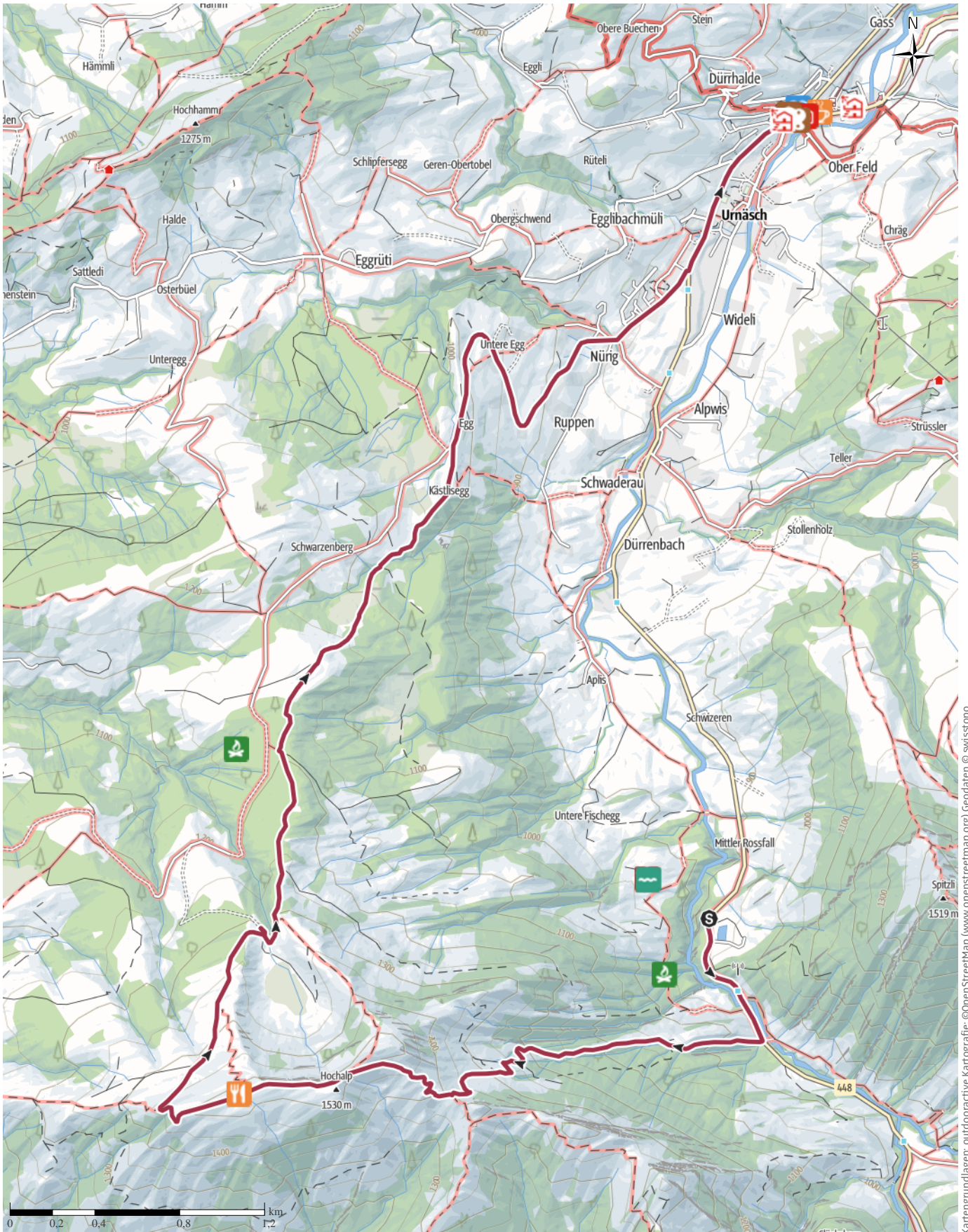
↔ 11,5 km

🕒 4:00 h

▲ 621 m

▼ 727 m

Schwierigkeit mittel



Kartengrundlagen: outdooractive Kartografie; ©OpenStreetMap (www.openstreetmap.org) Geodaten © swisstopo

**TOP** Auf die aussichtsreiche Hochalp

**Höhenprofil**

Asphalt	3,4 km
Schotterweg	0,6 km
Naturweg	3,4 km
Pfad	2 km
Straße	2,2 km





**Tourdaten**

**Wanderung**

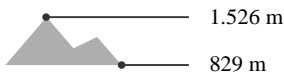
Strecke	↔	11,5 km
Dauer	🕒	4:00 h
Aufstieg	⬆️	621 m
Abstieg	⬇️	727 m

Schwierigkeit **mittel**

Kondition 

Technik 

Höhenlage





**Beste Jahreszeit**

- JAN | FEB | MÄR  
 APR | MAI | JUN  
 JUL | AUG | SEP  
 OKT | NOV | DEZ

**Bewertungen**

**Autoren**

Erlebnis 




Landschaft 

**Weitere Tourdaten**

**Eigenschaften**

aussichtsreich	kulturell / historisch
Flora	Fauna

**Auszeichnungen**

-  Rundtour
-  Einkehrmöglichkeit
-  familienfreundlich



Quelle  
**Appenzellerland Tourismus AR**  
 St.Gallerstrasse 49  
 9100 Herisau  
 Telefon +41 71 898 33 00  
 Fax  
 info@appenzellerland.ch  
 https://appenzellerland.ch

**Die Wanderung dauert ca. 4:00 h und bietet eine schöne Aussicht auf das hügelige Appenzellerland sowie den Alpstein. Zudem liegt auf dem Weg auch das Berggasthaus Hochalp.**

Starten Sie Ihr Erlebnis in Urnäsch und fahren Sie mit dem Postauto bis zum Rossfall. Da startet die aussichtsreiche Wanderung mit einem steilen Aufstieg über Wiesen und entlang von Wäldern bis zum Bergrestaurant Hochalp. Da können Sie sich mit einem Vesper-Plättli mit hausgemachten und regionalen Spezialitäten und einem erfrischenden Getränk stärken und die Aussicht auf den Alpstein geniessen. Danach führt der Weg durch den Bruggerenwald zurück ins Tal nach Urnäsch.



**Simone Mesmer**

Aktualisierung: 26.02.2024

**TOP** Auf die aussichtsreiche Hochalp

**Autorentipp**

*In Urnäsch können Sie Ihren Tag in einem Restaurant oder im Appenzeller-Brauchtmuseum ausklingen lassen.*

**Ausrüstung**

gutes Schuhwerk, Wander- oder Trekkingschuhe

**Informationsmaterial**

**Weitere Infos und Links**

Weitere Informationen finden Sie hier.

**Wegbeschreibung**

**Start der Tour**

Urnäsch, Bahnhof

**Koordinaten:**

DD: 47.282645, 9.277685

GMS: 47°16'57.5"N 9°16'39.7"E

UTM: 32T 520999 5236611

w3w: ///welche.endung.söhne

**Ende der Tour**

Urnäsch Dorf

**Anreise**

**Öffentliche Verkehrsmittel**

Mit öffentlichen Verkehrsmitteln nach Urnäsch reisen.

**Parken**

Öffentliche Parkplätze in unmittelbarer Nähe des Bahnhofs.

**Interessante Punkte**



 Badestelle

**1 Lillybeizli - Hotpot Alp Fischegg**

Alp Fischegg

9107 Urnäsch

 +41 78 677 13 81

[familie.biser@gmx.ch](mailto:familie.biser@gmx.ch)

<https://www.lillybeizli.ch/>

Quelle: Appenzellerland Tourismus AR




*„Tipp des Autors“*

 Museum

**2 Appenzeller Brauchtummuseum**

Dorfplatz 6

9107 Urnäsch

 +41 71 364 23 22

[info@museum-urnaesch.ch](mailto:info@museum-urnaesch.ch)

<http://www.museum-urnaesch.ch/>

Quelle: Appenzellerland Tourismus AR




 Kunst

**3 9107 – Zentrum für Handwerk und Kunst**

Bahnweg 4

9107 Urnäsch

 +41 71 365 60 60


[9107@urnaesch.ar.ch](mailto:9107@urnaesch.ar.ch)

<https://www.9107.ch/>

Quelle: Appenzellerland Tourismus AR




*„Tipp des Autors“*

 Bäcker

**4 Bäckerei-Konditorei Gerig Urnäsch**

Tüfenbergstrasse 2

9107 Urnäsch

 +41 71 364 18 04

[info@baeckerei-gerig.ch](mailto:info@baeckerei-gerig.ch)

<https://baeckerei-gerig.ch/>

Quelle: Appenzellerland Tourismus AR




 Museum

**5 Appenzeller Brauchtummuseum**

Dorfplatz 6

9107 Urnäsch

 +41 71 364 23 22

[info@museum-urnaesch.ch](mailto:info@museum-urnaesch.ch)

<http://www.museum-urnaesch.ch/>

Quelle: St.Gallen-Bodensee Tourismus



 Bauernhof

**6 Lillybeizli / Alp Fischegg**

Alp Fischegg

9107 Urnäsch

 +41 78 677 13 81

[familie.biser@gmx.ch](mailto:familie.biser@gmx.ch)

<https://www.lillybeizli.ch/>

Quelle: Appenzellerland Tourismus AR

**TOP** Auf die aussichtsreiche Hochalp




 Ferienwohnung

**7** Reka-Feriendorf Urnäsch

Appenzellerstrasse 11

9107 Urnäsch

 +41 71 365 60 30


[urnaesch@reka.ch](mailto:urnaesch@reka.ch)

<https://reka.ch/de/rekaferien/reka-feriendorf-urnaesch>

Quelle: Appenzellerland Tourismus AR

Hochalp

9107 Urnäsch

 +41 71 364 11 15

[hochalp@email.ch](mailto:hochalp@email.ch)

<https://www.hochalp.ch/>

Quelle: Appenzellerland Tourismus AR




 Hotel

**8** Hotel Restaurant Krone Urnäsch

Appenzellerstrasse 2

9107 Urnäsch

 +41 71 365 64 00

[info@krone-urnaesch.ch](mailto:info@krone-urnaesch.ch)

<http://www.krone-urnaesch.ch/>

Quelle: Appenzellerland Tourismus AR

*„Tipp des Autors“*



 Ferienwohnung

**12** Engel am Dorfplatz

Tüfenbergstrasse 1f

9107 Urnäsch

 +41 78 847 31 41

[info@engelamdorfplatz.ch](mailto:info@engelamdorfplatz.ch)

<https://www.engelamdorfplatz.ch/>

Quelle: Appenzellerland Tourismus AR



*„Tipp des Autors“*

 Café

**9** Gelateria Urnäsch

Appenzellerstrasse 1

9107 Urnäsch

[info@gelateria-urnaesch.ch](mailto:info@gelateria-urnaesch.ch)

<https://www.gelateria-urnaesch.ch/?fbclid=IwAR31c9BaHn-W-sHNdgEosmvXhSYGqJT2OQYZZeVEiGvtCws-t1RUuibQZWdo>

Quelle: Appenzellerland Tourismus AR

*„Tipp des Autors“*



 Grillplatz

**15** Feuerstelle bei Hochsitz

Quelle: Appenzellerland Tourismus AR




*„Tipp des Autors“*

 Grillplatz

**10** Feuerstelle Waldhütte

Dorfplatz 1

9107 Urnäsch

 +41 71 365 60 60

[gemeinde@urnaesch.ar.ch](mailto:gemeinde@urnaesch.ar.ch)

<http://www.urnaesch.ch/de/>

Quelle: Appenzellerland Tourismus AR



*„Tipp des Autors“*

 Restaurant

**11** Berggasthaus Hochalp