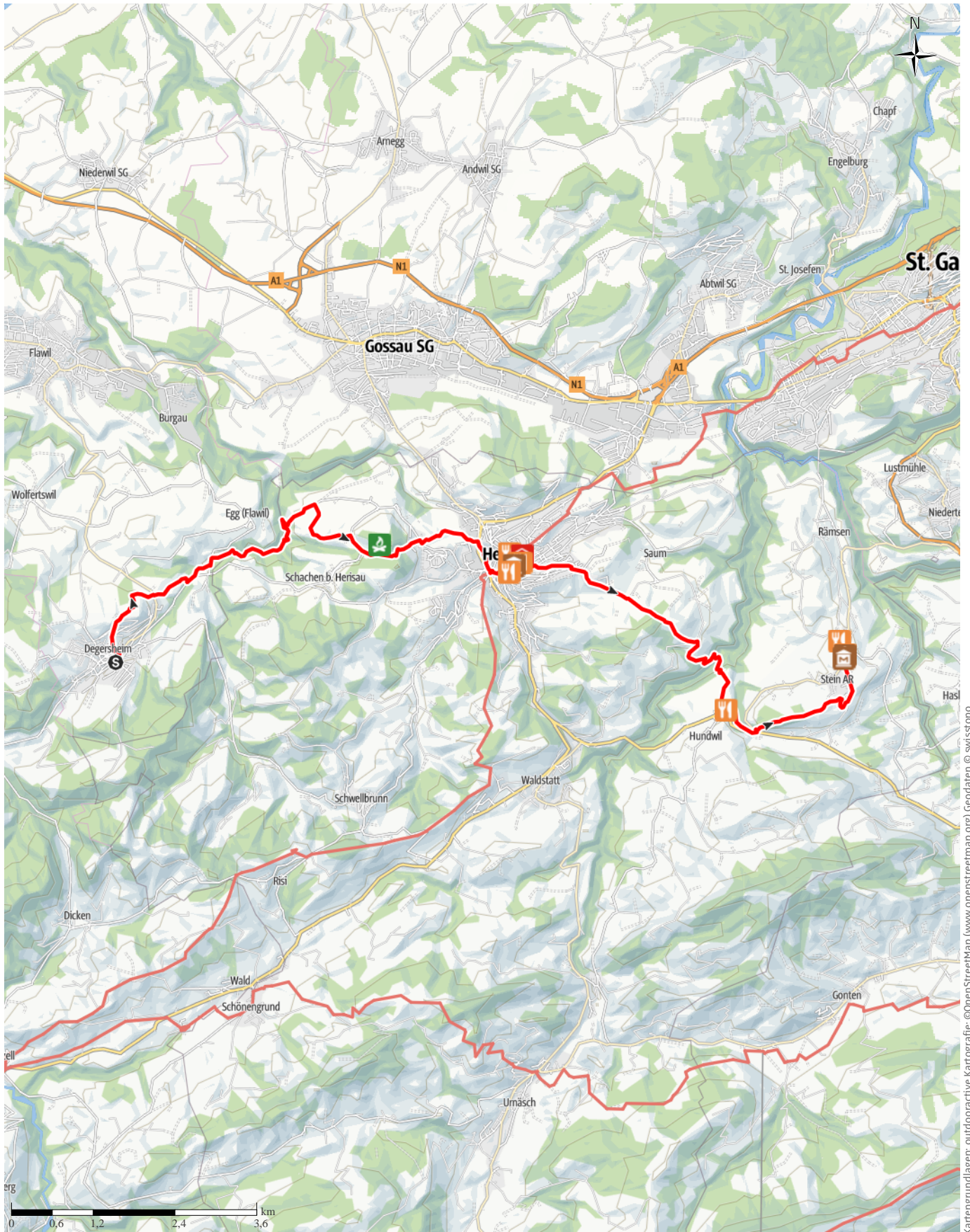


TOP Kulturspur 1. Etappe - Hinterland

↔ 18,9 km | ⌚ 5:58 h | ⬆️ 732 m | ⬆️ 702 m | Schwierigkeit schwer



Kartengrundlagen: outdooractive Kartografie; ©OpenStreetMap (www.openstreetmap.org) Geodaten © swisstopo

TOP Kulturspur 1. Etappe - Hinterland

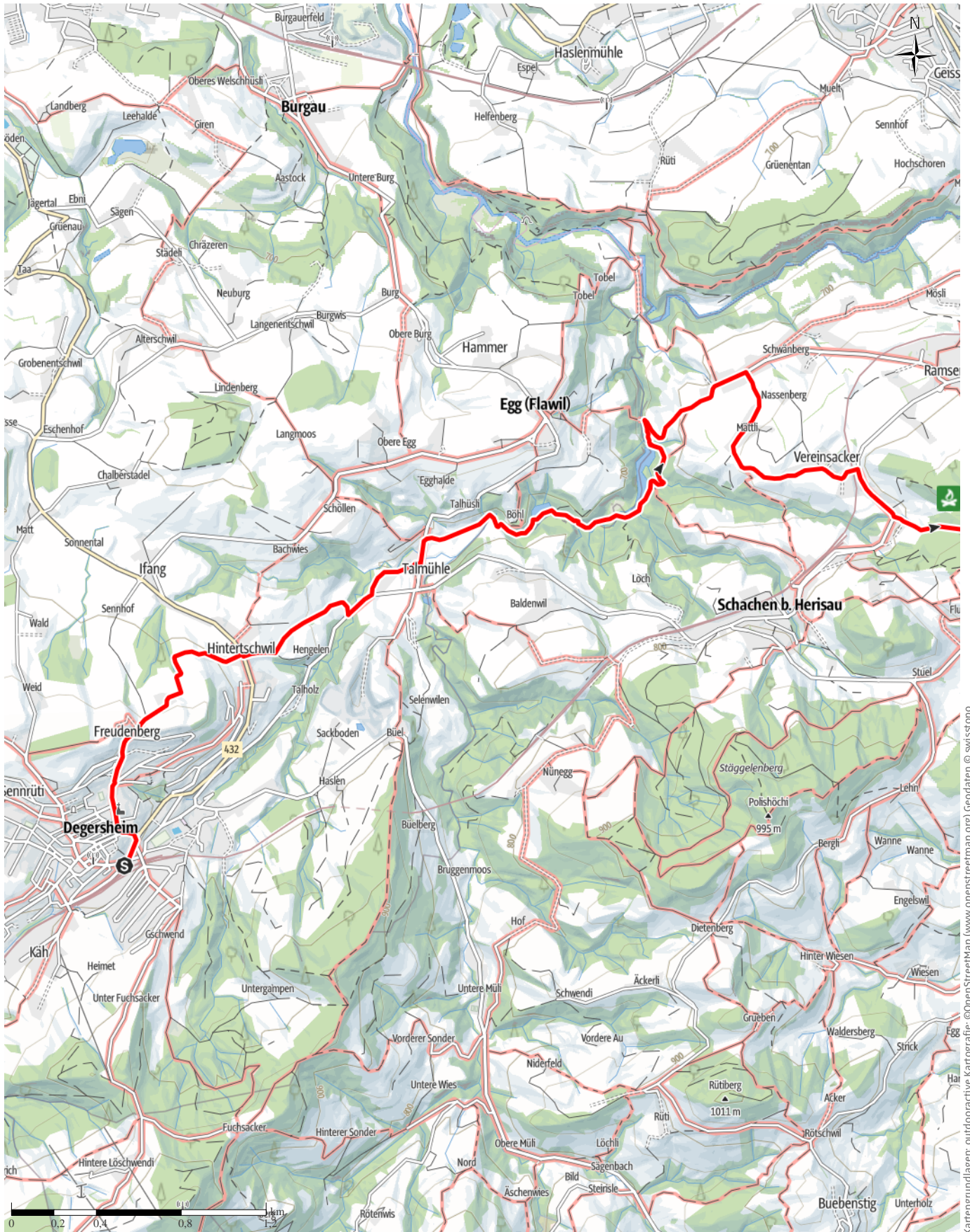
← 18,9 km

🕒 5:58 h

▲ 732 m

▼ 702 m

Schwierigkeit schwer



Kartengrundlagen: outdooractive Kartografie; ©OpenStreetMap (www.openstreetmap.org) Geodaten © swisstopo

TOP Kulturspur 1. Etappe - Hinterland

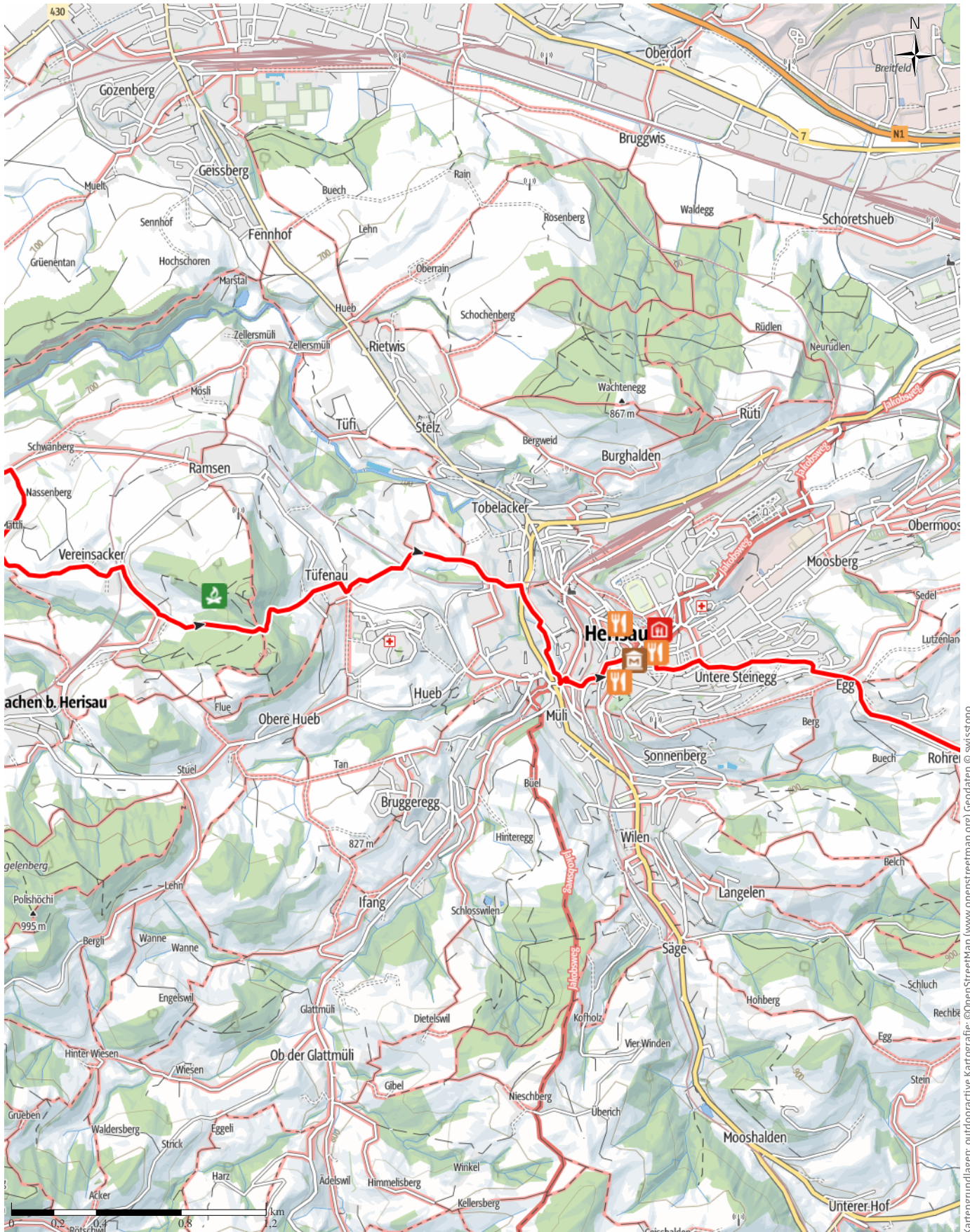
← 18,9 km

🕒 5:58 h

▲ 732 m

▼ 702 m

Schwierigkeit schwer



Kartengrundlagen: outdooractive Kartografie; ©OpenStreetMap (www.openstreetmap.org) Geodaten © swisstopo

TOP Kulturspur 1. Etappe - Hinterland

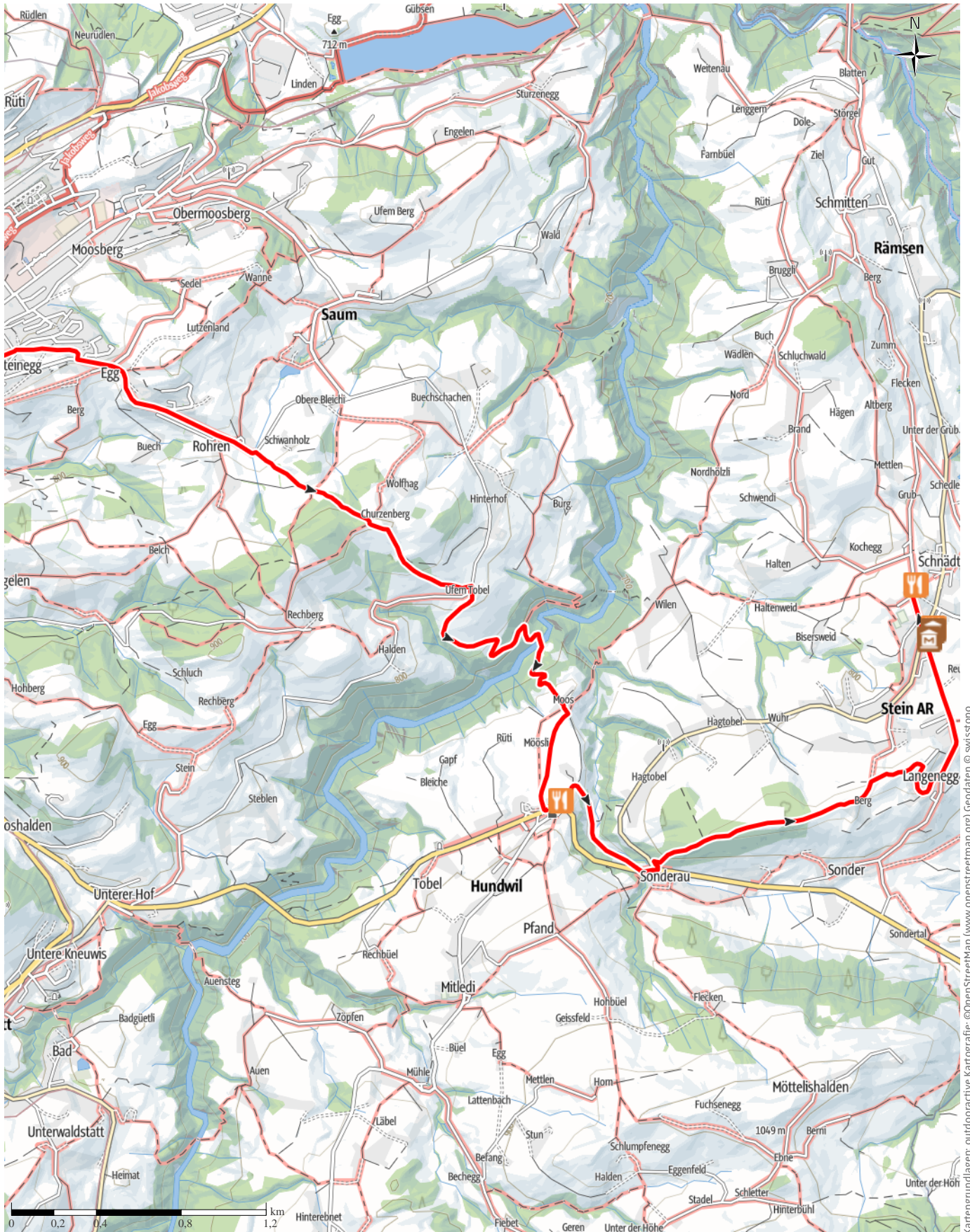
18,9 km

5:58 h

732 m

702 m

Schwierigkeit schwer



Kartengrundlagen: outdooractive Kartografie; ©OpenStreetMap (www.openstreetmap.org) Geodaten © swisstopo

TOP Kulturspur 1. Etappe - Hinterland

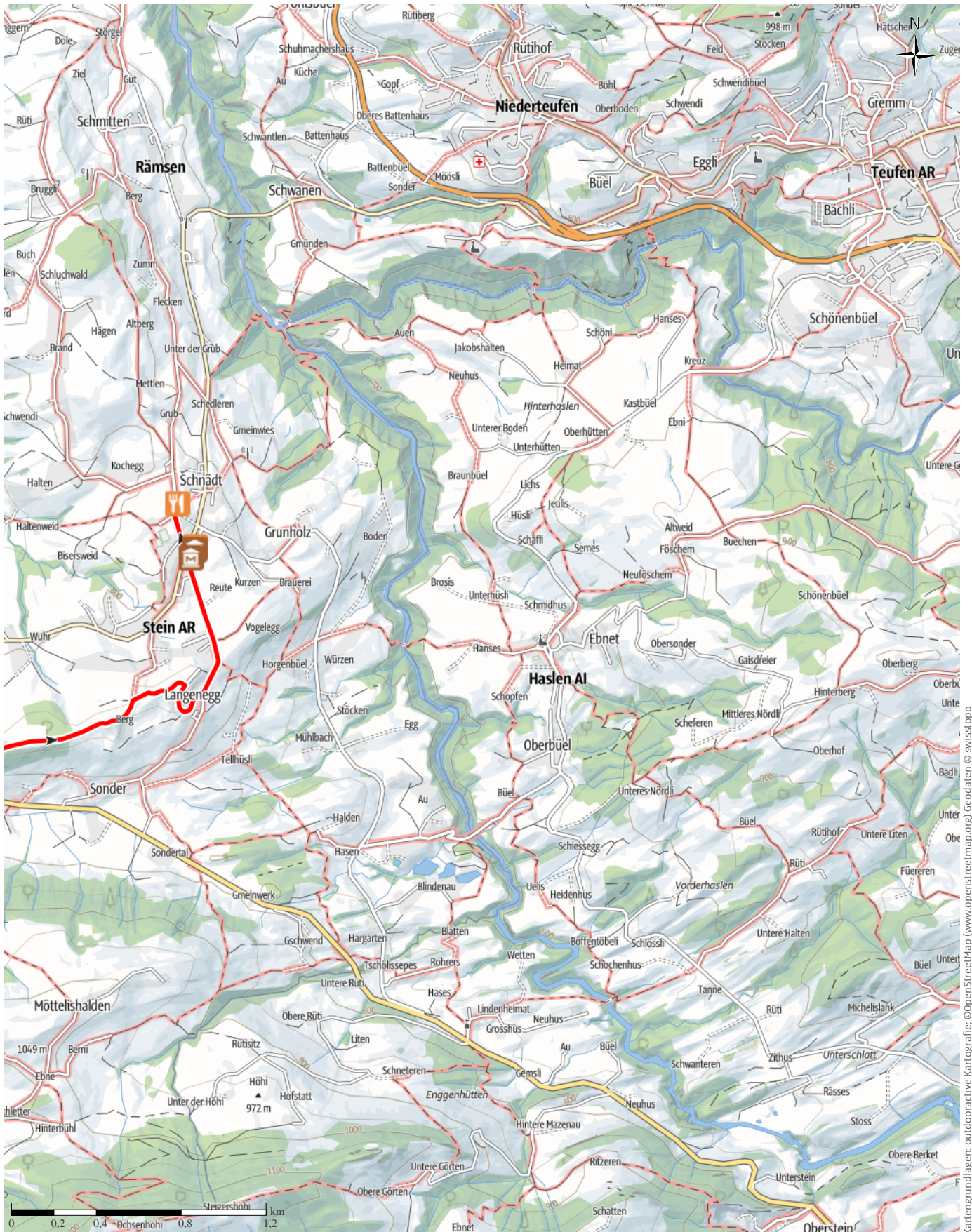
← 18,9 km

🕒 5:58 h

▲ 732 m

▼ 702 m

Schwierigkeit schwer



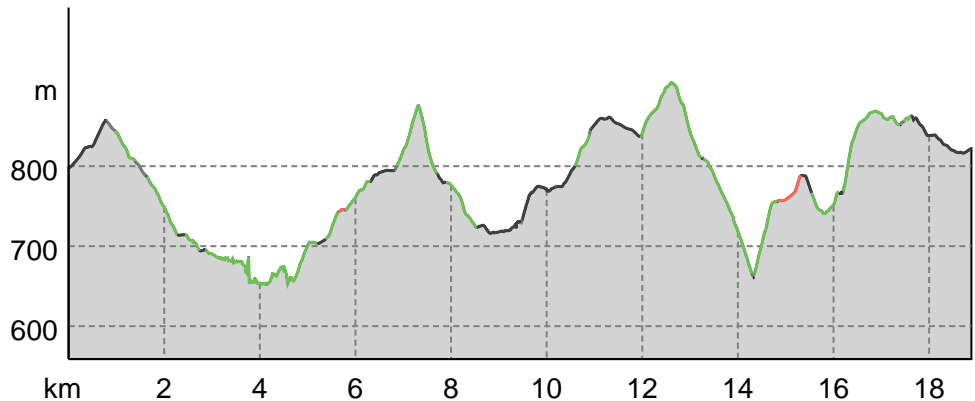
Kartengrundlagen: outdooractive Kartografie; ©OpenStreetMap (www.openstreetmap.org) Geodaten © swisstopo

TOP Kulturspur 1. Etappe - Hinterland

Wegart

Asphalt	0,6 km
Weg	11,1 km
Pfad	0,6 km
Straße	6,5 km

Höhenprofil



Tourdaten

Wanderung

Strecke	↔	18,9 km
Dauer	🕒	5:58 h
Aufstieg	⬆️	732 m
Abstieg	⬇️	702 m

Schwierigkeit schwer

Kondition ●●●●●●●●

Technik ●●●●●●●●

Höhenlage

905 m

652 m

Beste Jahreszeit

JAN | FEB | MÄR  
 APR | MAI | JUN  
 JUL | AUG | SEP  
 OKT | NOV | DEZ

Bewertungen

Autoren	●●●●●
Erlebnis	●●●●●
Landschaft	●●●●●

Weitere Tourdaten

Eigenschaften

Etappentour aussichtsreich

Auszeichnungen

🍴🕒 Einkehrmöglichkeit



Jana Bacher

Aktualisierung: 25.08.2021



Quelle  
**Appenzellerland Tourismus AR**  
 St.Gallerstrasse 49  
 9100 Herisau  
 Telefon +41 71 898 33 00  
 Fax  
 info@appenzellerland.ch  
 https://appenzellerland.ch

Degersheim bis nach Stein.

Von Degersheim durch die idyllische Wissbachschlucht zur urkundlich ältesten Siedlung des Appenzellerlandes, dem Weiler Schwänberg. Anschliessend über Herisau ins Urnäschtabel, schliesslich durch typische Appenzeller Hügellandschaft von Hundwil nach Stein.

Autorentipp

*Ein Besuch in der Schaukäserei in Stein.*

Ausrüstung

Gutes Schuhwerk, Wander- oder Trekkingschuhe

Informationsmaterial

Weitere Infos und Links

Weitere Informationen finden Sie hier.

Wegbeschreibung

Start der Tour

Degersheim SG, Bahnhof

Wandern Sie durch das Appenzeller Hinterland von

**TOP** Kulturspur 1. Etappe - Hinterland**Koordinaten:**

DD: 47.372517, 9.199634

GMS: 47°22'21.1"N 9°11'58.7"E

UTM: 32T 515071 5246581

w3w: ///sparte.erfordern.marsch

**Ende der Tour**

Stein AR, Dorf

**Wegbeschreibung**

Degersheim SG – (798m) – Herisau (771m) – Hundwil (788m) – Stein AR (822m)


**Anreise****Öffentliche Verkehrsmittel**

mit dem Zug bis nach Degersheim SG, Bahnhof

**Interessante Punkte** Grillplatz**1** Feuerstelle Ramsenburg

Poststrasse 6

9102 Herisau


 +41 71 354 54 54<http://www.herisau.ch/de/>

Quelle: Appenzellerland Tourismus AR

 Restaurant**2** Restaurant Felix - Casino Herisau

Poststrasse 9

9100 Herisau


 +41 71 351 10 97[felix@felix-herisau.ch](mailto:felix@felix-herisau.ch)<https://www.felix-herisau.ch/>

Quelle: Appenzellerland Tourismus AR

 Restaurant**3** Hotel Herisau | Restaurant Moo

Bahnhofstrasse 14

9100 Herisau


 +41 71 354 83 83[info@hotelherisau.ch](mailto:info@hotelherisau.ch)<http://www.hotelherisau.ch/>

Quelle: Appenzellerland Tourismus AR

**„Tipp des Autors“** Museum**4** Museum Herisau

Platz 1221

9102 Herisau


 +41 71 352 40 10[info@museumherisau.ch](mailto:info@museumherisau.ch)<http://www.museumherisau.ch/>

Quelle: Appenzellerland Tourismus AR

 Gasthof**5** Gasthaus Marktplatz

Zeughausstrasse 10

9100 Herisau


 +41 71 352 32 12[info@gasthausmarktplatz.ch](mailto:info@gasthausmarktplatz.ch)<https://www.gasthausmarktplatz.ch/>

Quelle: Appenzellerland Tourismus AR

 Restaurant**6** Am Obstmarkt - by focacceria

Bahnhofstrasse 2

9100 Herisau


 +41 71 352 50 60[info@amobstmarkt.ch](mailto:info@amobstmarkt.ch)<https://amobstmarkt.ch/>

Quelle: Appenzellerland Tourismus AR

 Restaurant**7** Restaurant Krone

Dorf 7

9064 Hundwil


 +41 71 367 12 24<http://www.krone-hundwil.ch/>

Quelle: Appenzellerland Tourismus AR

**„Tipp des Autors“** Museum**8** Appenzeller Volkskunde-Museum Stein AR

Dorf

9063 Stein AR


 +41 71 368 50 56[info@appenzeller-museum.ch](mailto:info@appenzeller-museum.ch)<https://www.appenzeller-museum.ch/>

Quelle: Appenzellerland Tourismus AR

**TOP** Kulturspur 1. Etappe - Hinterland




„Tipp des Autors“

 Museum

**9** Appenzeller Schaukäseerei -  
Rundgang Besucherzentrum

Dorf 711

9063 Stein

 +41 71 368 50 70

[info@schaukaeserei.ch](mailto:info@schaukaeserei.ch)

<http://www.schaukaeserei.ch/>

Quelle: Appenzellerland Tourismus AR

---




 Restaurant

**10** Restaurant Appenzeller  
Schaukäseerei

Dorf 711

9063 Stein AR

 +41 71 368 50 70

[info@schaukaeserei.ch](mailto:info@schaukaeserei.ch)

<https://www.schaukaeserei.ch/restaurant>

Quelle: Appenzellerland Tourismus AR

---




 Restaurant

**11** Landgasthof Ochsen

Dorf 12

9063 Stein AR

 +41 71 367 19 11

[info@ochsen-stein.ch](mailto:info@ochsen-stein.ch)

<http://www.ochsen-stein.ch>

Quelle: Appenzellerland Tourismus AR

---