

TOP Lauras Lieblingsplätze entdecken

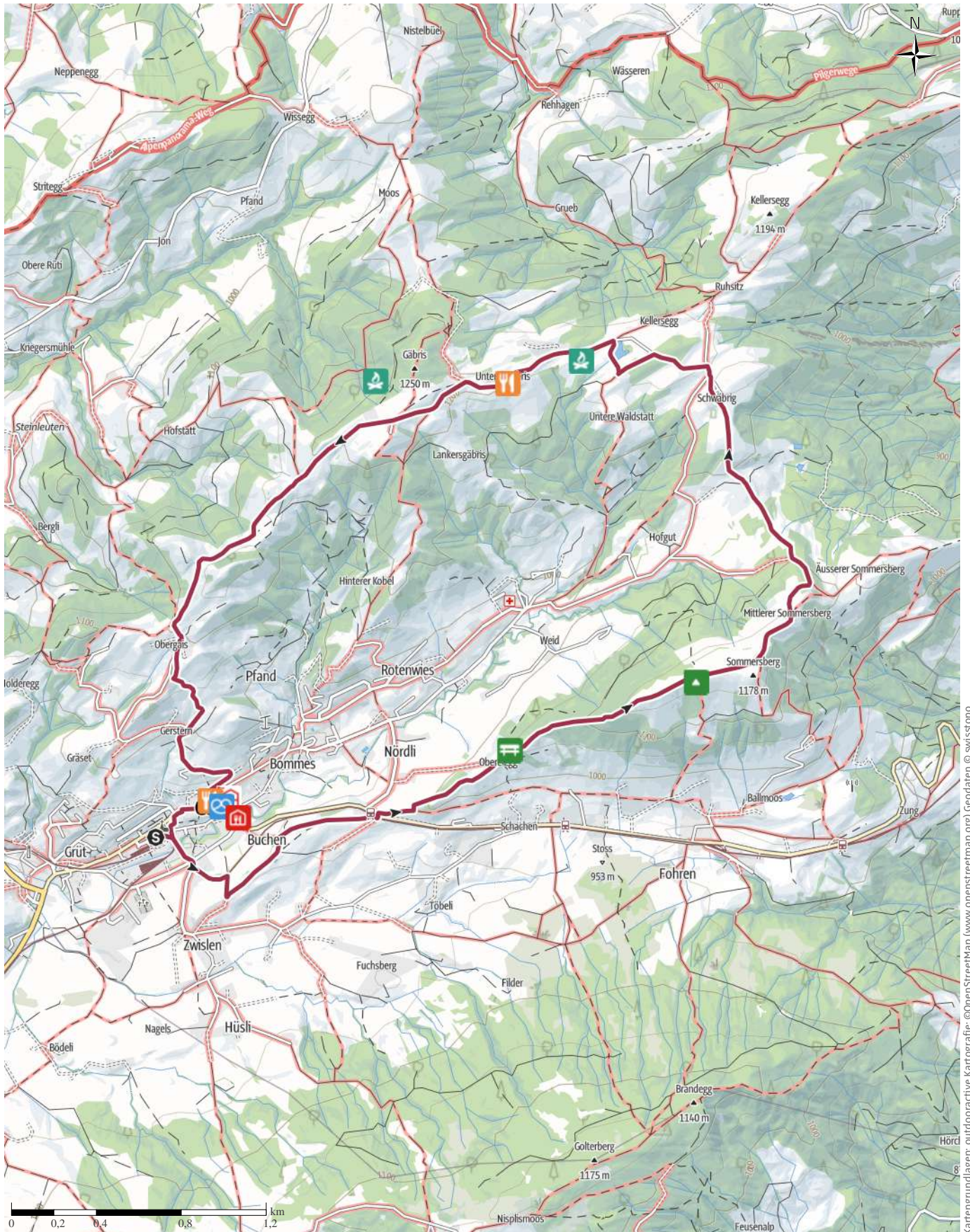
↔ 10,4 km

🕒 3:10 h

⬆️ 478 m

⬆️ 478 m

Schwierigkeit mittel



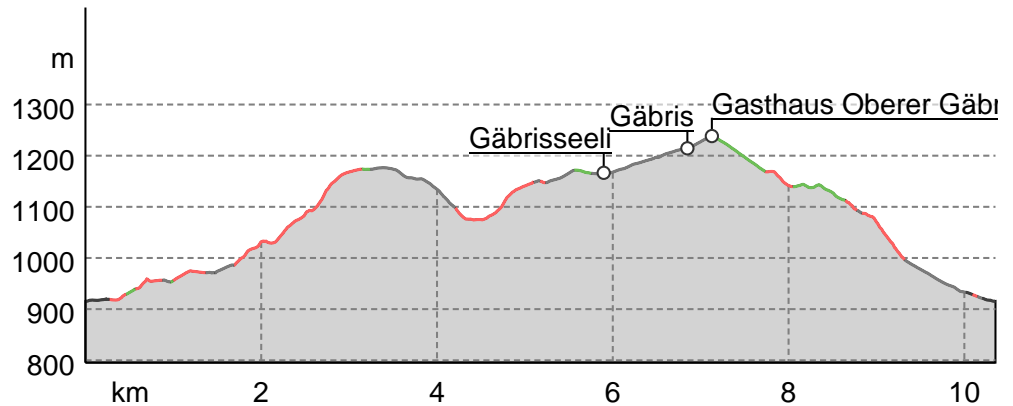
Kartengrundlagen: outdooractive Kartografie; ©OpenStreetMap (www.openstreetmap.org) Geodaten © swisstopo

TOP Lauras Lieblingsplätze entdecken

Wegarten

Asphalt	4 km
Naturweg	1,6 km
Pfad	4,3 km
Straße	0,5 km

Höhenprofil



Tourdaten

Wanderung

Strecke	↔	10,4 km
Dauer	🕒	3:10 h
Aufstieg	⬆️	478 m
Abstieg	⬇️	478 m

Schwierigkeit **mittel**

Kondition **●●●●●**

Technik **●●●●●**

Höhenlage

1.240 m

916 m

Beste Jahreszeit

JAN	FEB	MÄR
APR	MAI	JUN
JUL	AUG	SEP
OKT	NOV	DEZ

Bewertungen

Autoren	●●●●●
Erlebnis	●●●●●
Landschaft	●●●●●
Community	★★★★★
Tour (11)	★★★★★

Weitere Tourdaten

Eigenschaften

mit Bahn und Bus erreichbar **aussichtsreich**

Gipfel-Tour

Auszeichnungen

- 🔄 Rundtour
- 🍴 Einkehrmöglichkeit
- 👨👩👧👦 familienfreundlich



Quelle  
**Appenzellerland Tourismus AR**  
 St.Gallerstrasse 49  
 9100 Herisau  
 Telefon +41 71 898 33 00  
 Fax  
 info@appenzellerland.ch  
 https://appenzellerland.ch

Laura's Lieblingsplätze.

Atemberaubende Aussichten, idyllische Natur und herzliche Gastronomie: Auf dieser Tour schlägt jedes Wanderherz höher! Der Rundweg beginnt beim «Startplatz» beim Bahnhof Gais und führt (im Gegenuhrzeigersinn) zum Kraftplatz, wo Laura ihre Tage mit ein paar Yoga-Übungen beginnt. Weiter geht es zum «Schaukelplatz» auf dem Sommersberg, wo eine Hollywood-Schaukel dazu einlädt, die Blicke über die Weiten des Rheintals und nach Vorarlberg zu lenken. Am «Werkplatz» beim Gäbrisseeli zeigt Laura traditionelle Schnitzereien des in Gais wohnhaften Weissküfers Hans Mösli. Der «Geschichtenplatz» beim Restaurant Unterer Gäbris ist den Geschichten von Lauras Tante «Flöckli» gewidmet. Besucher können sich die Geschichten – von Laura gelesen – anhören und dazu die herrlichen Bilder von Lilly Langenegger entdecken. Nach dem Aufstieg zum Gäbris geht es weiter zum Glockenplatz, wo Laura die Glocken läuten lässt und dies auch Besuchern überlässt. Über den Malplatz in Obergais mit Bildern von Irene Hofstetter geht es wieder zurück zum Anfang der Tour.

In Gais ist der Geissen-Virus ausgebrochen! Entdecke

Ausrüstung

**TOP** Lauras Lieblingsplätze entdecken

Bequeme Wander- oder Turnschuhe,  
witterungsangepasste Kleidung

**Informationsmaterial****Weitere Infos und Links**

[www.lauraweg.ch](http://www.lauraweg.ch)

**Wegbeschreibung****Start der Tour**

Bahnhof Gais

**Koordinaten:**

DD: 47.361127, 9.451291

GMS: 47°21'40.1"N 9°27'04.6"E

UTM: 32T 534077 5245394

w3w: ///moosgrün.ausgeliefert.eulen

**Ende der Tour**

Bahnhof Gais

**Wegbeschreibung**

Die Rundtour startet beim Bahnhof Gais. Der Weg verläuft zuerst durch das idyllische Dorfzentrum von Gais und führt uns in einer grossen Rechtskurve an der Kirche vorbei. In der folgenden Linkskurve biegen wir rechts auf eine kleinere Fahrstrasse ab und überqueren die Gleise der Appenzeller Bahnen. Bei der nächsten Weggabelung biegen wir wieder links ab und folgen der Fahrstrasse bis zum Hebrig, wo wir die Gleise und die Hauptstrasse erneut überqueren. Bei der nächsten Abzweigung nehmen wir den Wiesenweg hoch zur Oberen Egg, wo wir die Wegkreuzung überqueren und durch einen Wald steil hoch zum Sommersberg wandern. Bereits von hier, auf 1172 m über dem Meer, haben wir eine schöne Aussicht über das idyllische Hügelland und ins St.Galler Rheintal. Ebenfalls steht auf dem Sommersberg bereits die erste Bergwirtschaft am Weg (vorübergehend geschlossen, Stand Januar 2024) und wir können uns vom ersten Aufstieg erholen. Wir folgen anschliessend der Fahrstrasse bis zum Äusseren Sommersberg. Im Wald zweigen wir auf den kleineren, rechten Weg ab und durchqueren ein schönes Moorgebiet, bevor wir den Wiesenhang hoch zum Ferienhaus Schwäbrig steigen. Kurz nach der kleinen Siedlung gelangen wir wieder in eine Fahrstrasse, welcher wir ein kleines Stück gerade aus folgen und biegen dann an der Weggabelung links ab. Die Strasse führt uns bis auf den Gäbris. Unterwegs kommen wir am idyllischen Gäbrisseeli vorbei, wo eine Feuerstelle sowie mehrere Ruhebänke zu einer Rast inkl. spannenden Naturbeobachtungen einladen. Das Gasthaus Unterer Gäbris liegt etwas weiter oben am Weg und bietet einen schönen Spielplatz. Auf dem

Gäbris, dem höchsten Punkt dieser Wanderung, können wir auf der Terrasse des Gasthauses Oberer Gäbris die tolle Aussicht sowie leckere Speisen geniessen (Achtung: Gasthaus Gäbris ist in Folge Umbau bis mind. Frühjahr 2025 geschlossen)

Der Abstieg erfolgt nun via Schachen Gäbris und Obergais auf direktem Weg nach Gais. Der Weg führt bis nach Obergais immer geradeaus. In Obergais biegen wir, bevor wir auf die Fahrstrasse kommen, am Waldrand links in einen kleinen Wiesenweg ab. Wer lieber auf Teerstrassen absteigt, wechselt hier auf die Fahrstrasse, welche die Wiese in einer grossen Linkskurve umfährt. Wieder in Gais angekommen locken rund um den Dorfplatz verschiedene Gasthäuser zu einer Einkehr.

**Anreise**

Diese Tour ist gut mit Bahn und Bus erreichbar.

**Öffentliche Verkehrsmittel**

Mit dem Zug von Appenzell oder St. Gallen zum Bahnhof Gais

**Anfahrt**

Von St. Gallen kommend auf der Teufenerstrasse nach Teufen, weiter über die Hauptstrasse nach Gais

**Parken**

Parkmöglichkeit am Bahnhof Gais

**Kommentare & Bewertungen**

03.09.2021 · Wanderung · Lauras Lieblingsplätze entdecken

Bewertung



Hat die Tour am 03.09.2021 gemacht.

Sehr schöne Tour. Tolle Aussicht.



Foto: Gehrig Irmgard, Community



Foto: Gehrig Irmgard, Community




Foto: Gehrig Irmgard, Community



Foto: Gehrig Irmgard, Community




Foto: Gehrig Irmgard, Community



Foto: Gehrig Irmgard, Community



Foto: Gehrig Irmgard, Community



19.07.2020 · Wanderung · Lauras Lieblingsplätze entdecken

Bewertung ★★★★★

Hat die Tour am 19.07.2020 gemacht.

Wunderschöner Rundweg der in angegebener Laufrichtung sehr empfehlenswert ist



Foto: Gehrig Irmgard, Community



19.08.2018 · Wanderung · Lauras Lieblingsplätze entdecken

Bewertung ★★★★★

Der ausgeschilderte Wanderweg entspricht NICHT der hier angegebenen Beschreibung! Folgt man den Schildern, entsteht eine völlig andere, kürzere Tour!



16.11.2020 · Wanderung · Lauras Lieblingsplätze entdecken

Bewertung ★★★★★

Hat die Tour am 14.11.2020 gemacht.

14.11.2020: Super! Rast am Gäbrisseeli; Stöcke nicht nötig wenn man am Ende über die Straße absteigt.



12.08.2018 · Wanderung · Lauras Lieblingsplätze entdecken

Bewertung ★★★★★

Absolut traumhafter Themen-Rundwanderweg



Gäbrisseeli

Foto: Vieste Johnny, Community



Sonntag, 12. August 2018 11:09:34

Foto: Katja Rechsteiner, Community



13.02.2018 · Wanderung · Lauras Lieblingsplätze entdecken

Bewertung ★★★★★

Hat die Tour am 28.09.2017 gemacht.



25.10.2020 · Wanderung · Lauras Lieblingsplätze entdecken

Bewertung ★★★★★



Bei Lauras Malplatz. Aussicht, Landschaft und Einkehrmöglichkeiten grossartig. Originelle Geissenhüttli.

Foto: Nicoletta Hermann, Community



15.10.2017 · Wanderung · Lauras Lieblingsplätze entdecken

Bewertung ★★★★★

Hat die Tour am 13.10.2017 gemacht.

Landschaftlich sehr schöne Tour mit tollen Blicken auf die Appenzeller und österreichischen Alpen. Toll finde ich das Konzept mit den sehr liebevoll und bis ins Detail durchdachten kleinen Hütten/Stationen für Kinder. Meine Kids (7 und 4 Jahre alt) hat das sehr motiviert. Ihnen hat besonders die zweite Hütte mit der Holywoodschaukel und die letzte Hütte (Malhütte) gut gefallen. Dort gibt es ein kleines Büchlein mit unzähligen Ziegenzeichnungen von Wanderern, ein schöner Ausklang.



28.05.2017 · Wanderung · Lauras Lieblingsplätze entdecken

Bewertung ★★★★★

Hat die Tour am 21.05.2017 gemacht.

Nette, leichte Tour.



26.05.2016 · Wanderung · Lauras Lieblingsplätze entdecken

Bewertung ★★★★★

Wunderbare Landschaft, gut ausgezeichnete Wege. Top Tour



03.04.2016 · Wanderung · Lauras Lieblingsplätze entdecken

Bewertung ★★★★★

Hat die Tour am 26.03.2016 gemacht.

Sehr schöne Tour ! Super Aussicht und Problemlos mit Kindern machbar ! Nur zu empfehlen .

Interessante Punkte



„Tipp des Autors“

Ruhebank

1 Bänkli auf dem Lauraweg

Quelle: Appenzellerland Tourismus AR



„Tipp des Autors“

Berggipfel

2 Sommersberg

Quelle: Outdooractive Redaktion



Grillplatz

3 Feuerstelle Gäbris / Jubihütte

Schulhausstrasse 1

9056 Gais

+41 71 791 80 81

gemeinde@gais.ar.ch

https://www.gais.ch/portal-gemeinde-tourismus.html

Quelle: Appenzellerland Tourismus AR



„Tipp des Autors“

Ferienwohnung

4 Ferienwohnung Mösli

Freiburgstrasse 850

9056 Gais

+41 79 337 72 49

Quelle: Appenzellerland Tourismus AR



„Tipp des Autors“

Bäcker

5 Biber Bäckerei zur Dorfmühle

Stossstrasse 5

9056 Gais

+41 71 793 14 44

shop@mybiber.ch

https://mybiber.ch/

Quelle: Appenzellerland Tourismus AR




*„Tipp des Autors“*

 Restaurant

**6** Pizzeria Restaurant Pension Falken

Dorfplatz 15

9056 Gais

 +41 71 793 12 26

[info@falkengais.ch](mailto:info@falkengais.ch)

<https://www.falkengais.ch/>

Quelle: Appenzellerland Tourismus AR



QR-Code scannen und diese Tour offline speichern, mit Freunden teilen und mehr.

Webseite

<https://out.ac/4Vkj4>




*„Tipp des Autors“*

 Gasthof

**7** Gasthof zum Hirschen

Stossstrasse 17

9056 Gais

 +41 71 793 13 03

<https://www.hirschen-gais.ch/>

Quelle: Appenzellerland Tourismus AR




 Grillplatz

**8** Feuerstelle Gäbrisseeli

Schulhausstrasse 1

9056 Gais

 +41 71 791 80 81

[gemeinde@gais.ar.ch](mailto:gemeinde@gais.ar.ch)

<https://www.gais.ch/portal-gemeinde-tourismus.html>

Quelle: Appenzellerland Tourismus AR




*„Tipp des Autors“*

 Restaurant

**9** Unter Gäbris

Unter Gäbris 930

9056 Gais

 +41 71 793 12 01

[info@untergaebris.ch](mailto:info@untergaebris.ch)

<http://untergaebris.ch/>

Quelle: Appenzellerland Tourismus AR

**Tour zum Mitnehmen für iPhone und Android**