

TOP Tüfels-Gunte (Urnäsch zwischen Hundwil und Kubel)

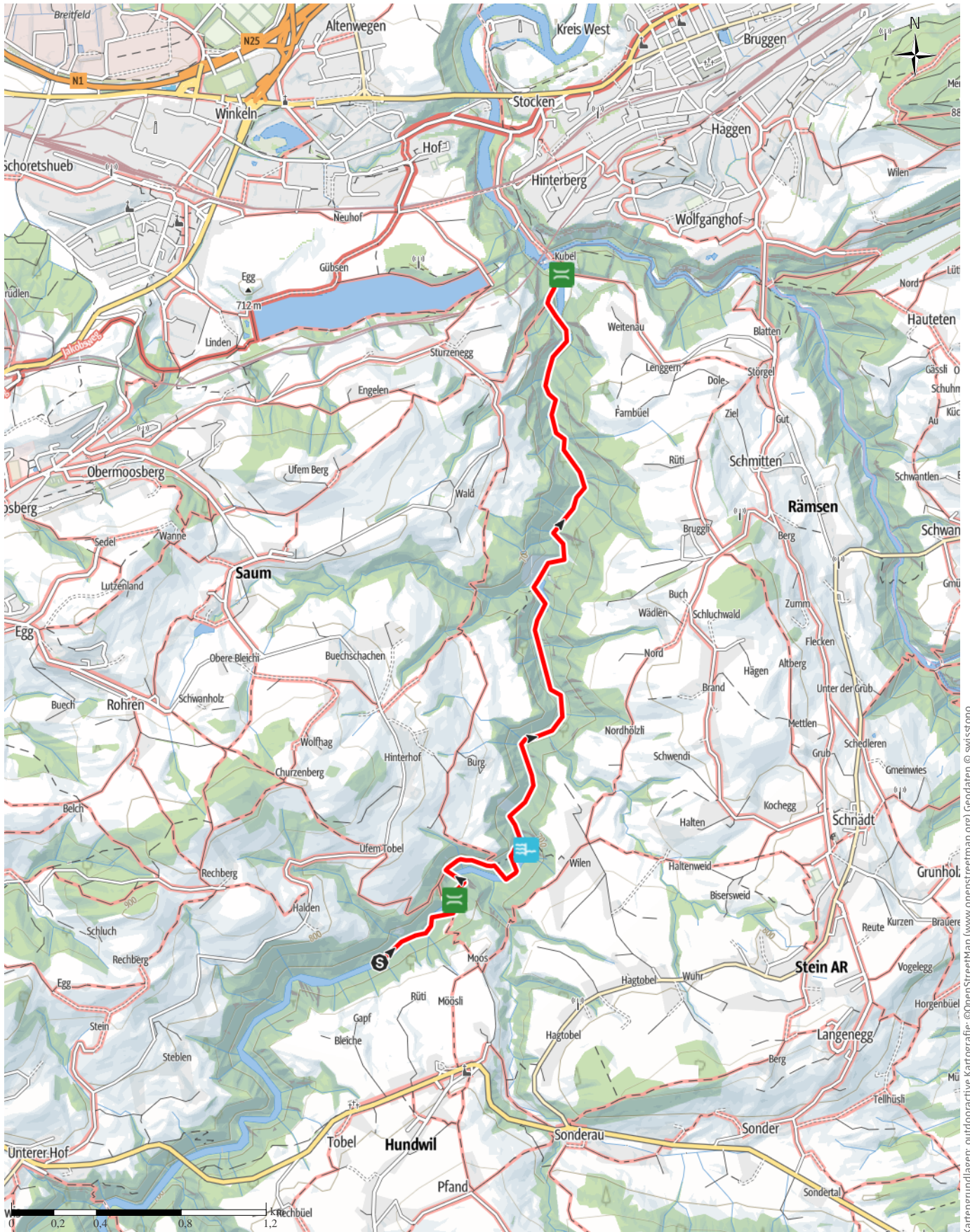
↔ 4,8 km

🕒 5:00 h

▲ 96 m

▼ 132 m

Schwierigkeit leicht



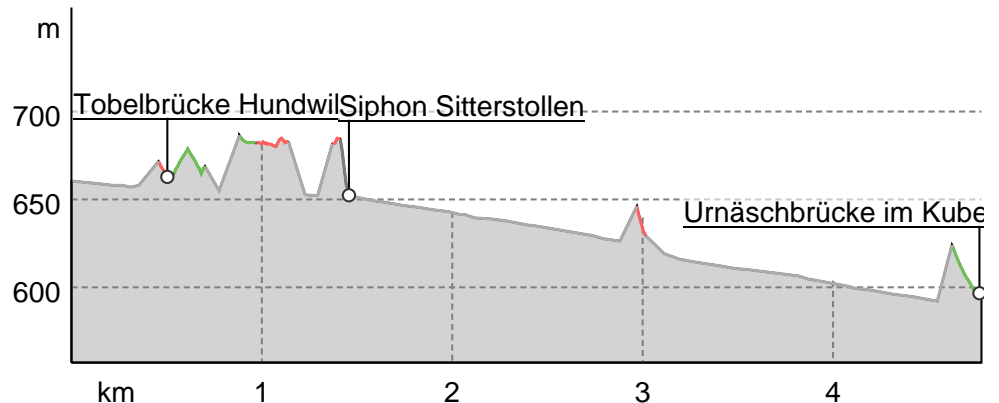
Kartengrundlagen: outdooractive Kartografie; ©OpenStreetMap (www.openstreetmap.org) Geodaten © swisstopo

TOP Tüfels-Gunte (Urnäsch zwischen Hundwil und Kubel)

Wegarten

| | |
|-----------|--------|
| Asphalt | 0,1 km |
| Naturweg | 0,4 km |
| Pfad | 0,3 km |
| Unbekannt | 4 km |

Höhenprofil



Tourdaten

Wanderung

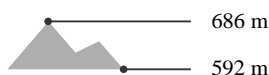
| | | |
|----------|----|--------|
| Strecke | ↔ | 4,8 km |
| Dauer | 🕒 | 5:00 h |
| Aufstieg | ⬆️ | 96 m |
| Abstieg | ⬇️ | 132 m |

Schwierigkeit leicht

Kondition ●●●●●●

Technik ●●●●●●

Höhenlage



Beste Jahreszeit

JAN | FEB | MÄR
 APR | MAI | JUN
 JUL | AUG | SEP
 OKT | NOV | DEZ

Bewertungen

Autoren

Erlebnis ●●●●●

Landschaft ●●●●●

Weitere Tourdaten

Eigenschaften

Von A nach B

Urs Brosy

Aktualisierung: 24.08.2022



Quelle
Appenzellerland Tourismus AR
 St.Gallerstrasse 49
 9100 Herisau
 Telefon +41 71 898 33 00
 Fax
 info@appenzellerland.ch
 https://appenzellerland.ch

Diese Wanderung führt am Bach entlang oder teilweise sogar im Wasser, von Hundwil richtung Kubel.

Diese lange Tour ist für ausdauernde Wasserratten ideal. Oft ist der Weg durchs Wasser einfacher als über die Felsen. Einstieg ist etwas oberhalb der alten Tobelbrücke in Hundwil. Beim grossen Felsriegel bei

der Einmündung des Stösselbachs gibt es einen kleinen steilen Pfad, der Richtung Saum in Herisau führt. Das ist die einzige Ausstiegsmöglichkeit, sonst muss man bis zum Kubel bei St.Gallen durchhalten. Dort führt ein Wanderweg zur Bushaltestelle oder zum Bahnhof Bruggen.

Ausrüstung

- Wassersack oder Rucksack
- Wasserschuhe oder Turnschuhe

Informationsmaterial

Literatur

Aus dem Artikel vom Tagblatt.

Diese und viele weitere Touren findet man im «Ostschweizer Schluchtenbuch» von Urs Brosy. Es ist erhältlich beim Autor unter www.ostschweizerfreizeitbuch.ch oder im Buchhandel. ISBN 978-3-9524912-0-1

Wegbeschreibung

TOP Tüfels-Gunte (Urnäsch zwischen Hundwil und Kubel)**Start der Tour**

Alte Tobelbrücke Hundwil

Koordinaten:

DD: 47.370251, 9.314924

GMS: 47°22'12.9"N 9°18'53.7"E

UTM: 32T 523776 5246358

w3w: ///übrig.arme.gefurcht

Ende der Tour

Kubel, St. Gallen

Wegbeschreibung

Im Kubel bieten sich drei Möglichkeiten für die Rückkehr in die Zivilisation:

1. Unter der hohen Eisenbahnbrücke durch, hinauf zum bahnhof St. Gallen Bruggen
2. Gleich bei der Kubelbrücke steil hinauf nach Störgeren und auf dem Wanderweg nach Stein
3. Gleich bei der Kubelbrücke steil hinauf und auf dem Wanderweg zurück nach Hundwil

Anreise**Öffentliche Verkehrsmittel**

Mit dem Bus bis nach Hundwil.

Interessante Punkte*„Tipp des Autors“* Brücke**1 Tobelbrücke Hundwil**


<http://www.swiss-timber-bridges.ch/detail/309>

Quelle: Schwarzwaldverein Radolfzell

*„Tipp des Autors“* Schleuse**2 Siphon Sitterstollen**

https://de.wikipedia.org/wiki/Siphon_Sitterstollen

Quelle: Schwarzwaldverein Radolfzell

*„Tipp des Autors“* Brücke**3 Urnäschbrücke im Kubel**

<http://www.swiss-timber-bridges.ch/detail/310>

Quelle: Schwarzwaldverein Radolfzell