

TOP Witzweg

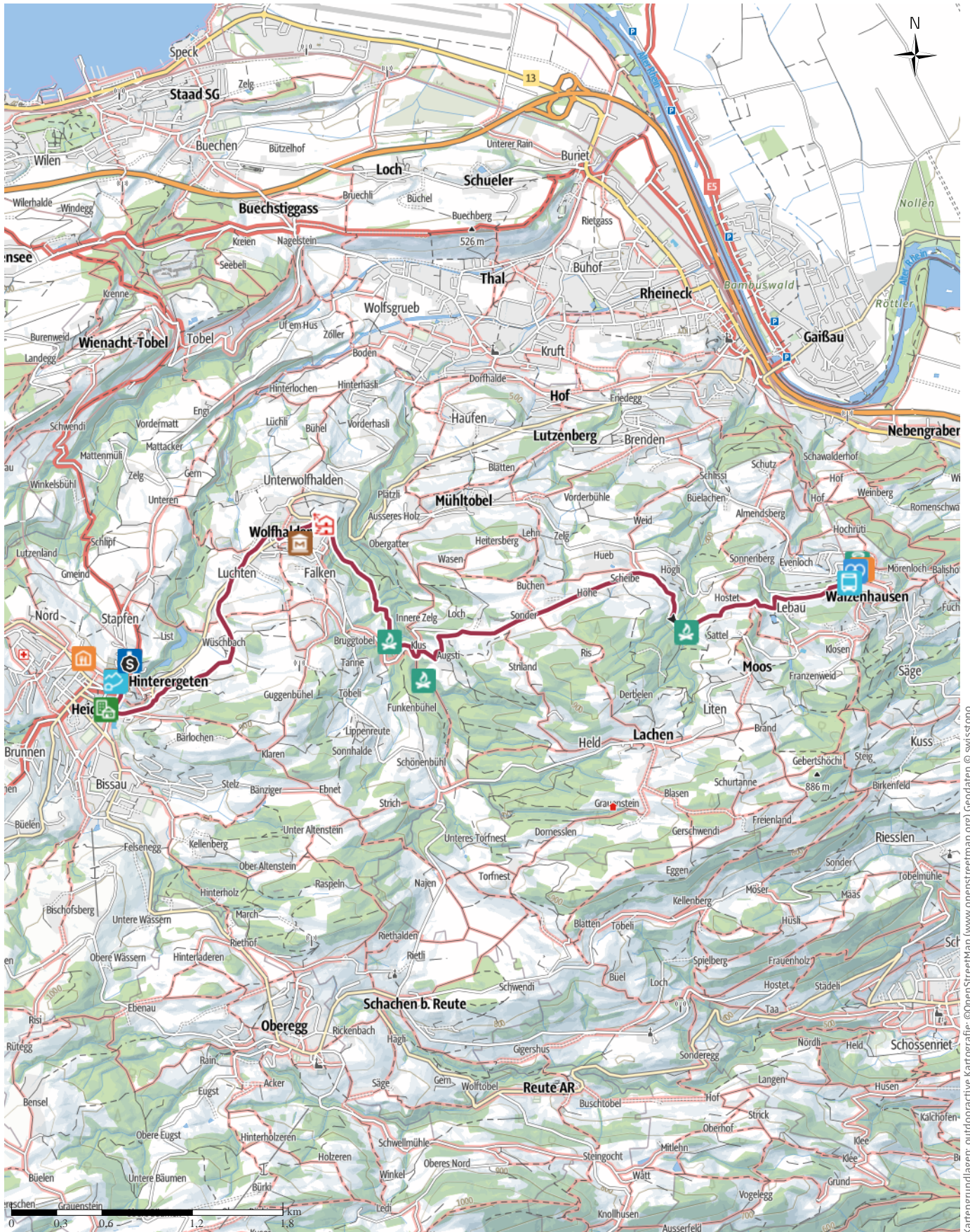
← 8 km

🕒 2:25 h

⬆️ 213 m

⬆️ 332 m

Schwierigkeit leicht



Kartengrundlagen: outdooractive Kartografie; ©OpenStreetMap (www.openstreetmap.org) Geodaten © swisstopo



TOP Witzweg

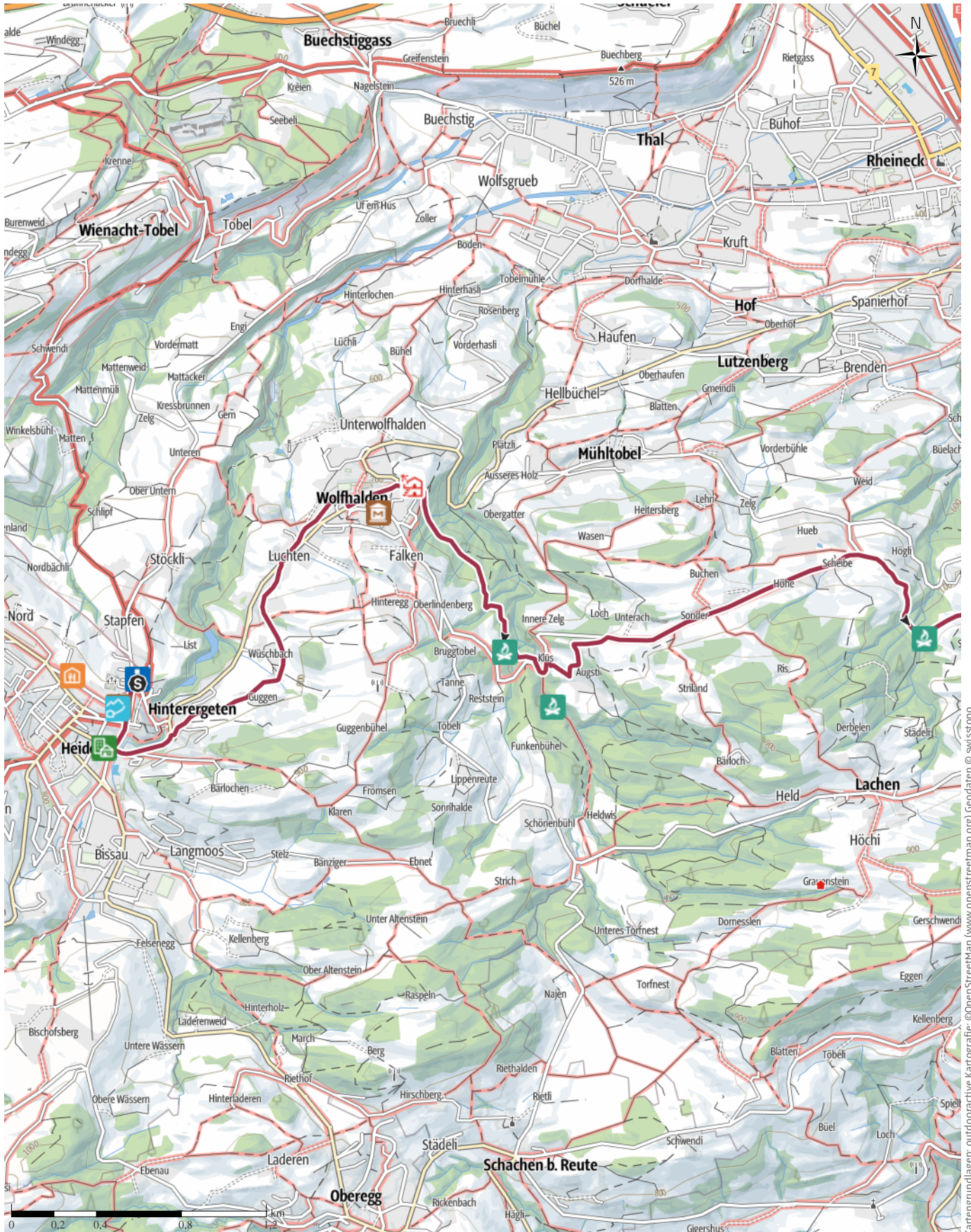
8 km

2:25 h

213 m

332 m

Schwierigkeit leicht



Kartengrundlagen: outdooractive Kartografie; ©OpenStreetMap (www.openstreetmap.org) Geodaten © swisstopo



TOP Witzweg

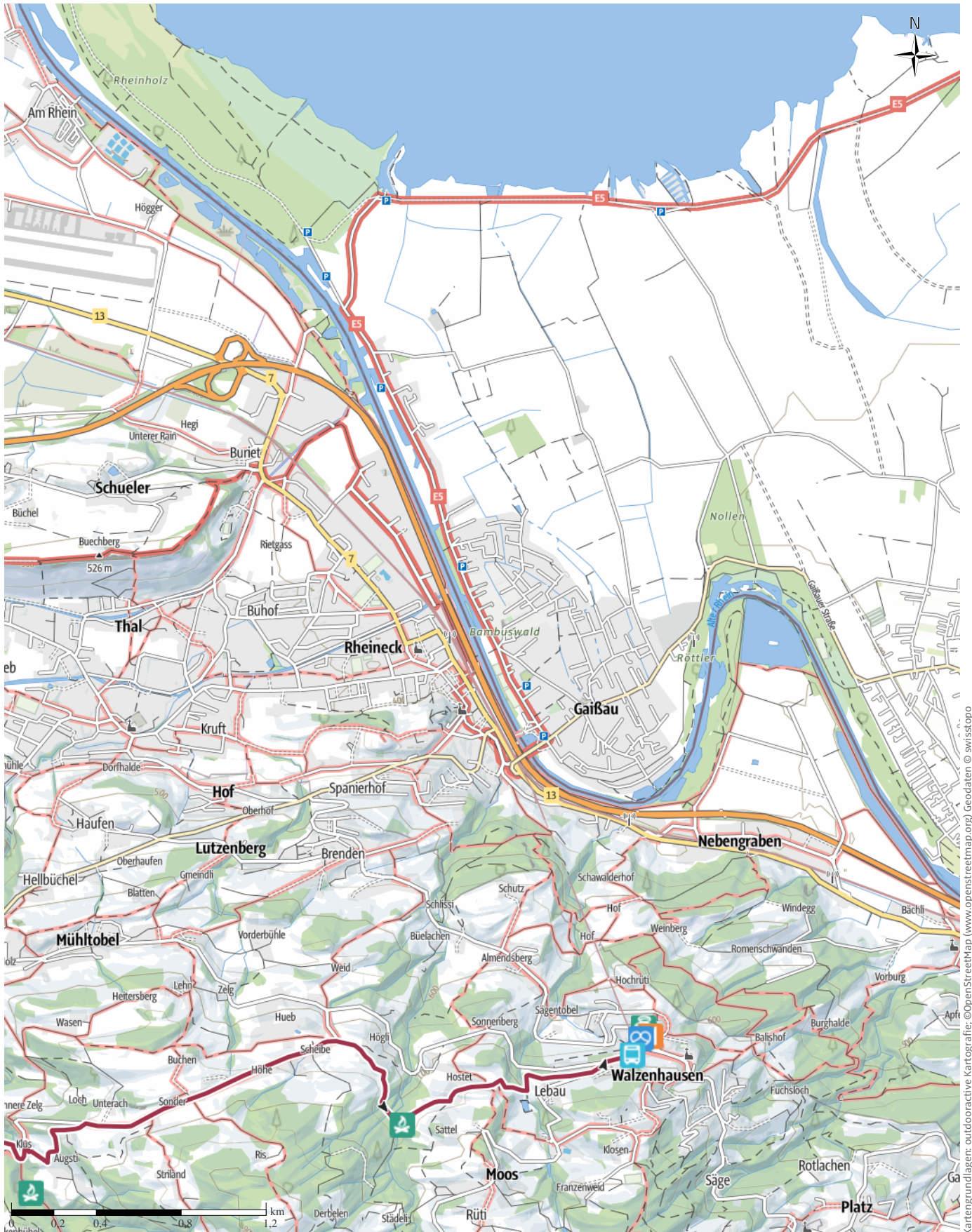
8 km

2:25 h

213 m

332 m

Schwierigkeit leicht

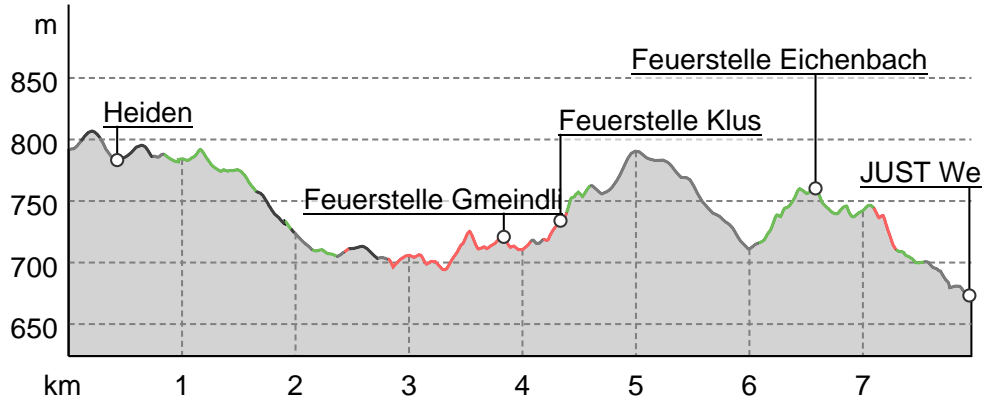


Kartengrundlagen: outdooractive Kartografie; ©OpenStreetMap (www.openstreetmap.org) Geodaten © swisstopo

### Wegart

|         |        |
|---------|--------|
| Asphalt | 2,7 km |
| Weg     | 2,6 km |
| Pfad    | 1,7 km |
| Straße  | 1 km   |

### Höhenprofil



### Tourdaten

#### Wanderung

|          |    |        |
|----------|----|--------|
| Strecke  | ↔  | 8 km   |
| Dauer    | 🕒  | 2:25 h |
| Aufstieg | ⬆️ | 213 m  |
| Abstieg  | ⬇️ | 332 m  |

Schwierigkeit leicht

Kondition ●●●●●●

Technik ●●●●●●

Höhenlage

807 m

673 m

### Beste Jahreszeit

|     |     |     |
|-----|-----|-----|
| JAN | FEB | MÄR |
| APR | MAI | JUN |
| JUL | AUG | SEP |
| OKT | NOV | DEZ |

### Bewertungen

|            |       |
|------------|-------|
| Autoren    | ●●●●● |
| Erlebnis   | ●●●●● |
| Landschaft | ●●●●● |
| Community  | ★★★★★ |
| Tour (1)   | ★★★★★ |

### Weitere Tourdaten

#### Eigenschaften

|                             |                        |
|-----------------------------|------------------------|
| mit Bahn und Bus erreichbar | Von A nach B           |
| aussichtsreich              | kulturell / historisch |

#### Auszeichnungen

- 🍴 Einkehrmöglichkeit
- 👨👩👧👦 familienfreundlich



Quelle  
**Appenzellerland Tourismus AR**  
 St.Gallerstrasse 49  
 9100 Herisau  
 Telefon +41 71 898 33 00  
 Fax  
 info@appenzellerland.ch  
 https://appenzellerland.ch

Lachen, Wandern und einmalige Aussicht über den Bodensee

Auf dieser Wanderung lernen wir den Appenzeller Humor kennen und lassen uns in die traumhafte Landschaft des Appenzellerlandes entführen. Die atemberaubende Aussicht reicht über den Bodensee, in den süddeutschen Raum, aufs Rheindelta und die Bregenzer Bucht. Rund 40 Witztafeln laden zum Verweilen und Schmunzeln ein. Und in der Mitte des Wegs, auf dem Chistenpass, steht in der Sommersaison die «Witzchistä». Wer in diese urchige Holzkiste eintritt, bekommt via Videobotschaft Witze von waschechten Appenzellern erzählt.

#### Autorentipp

*Die Wanderung auf dem Witzweg wird schnell zur gemütlichen und günstigen Erlebnisrundfahrt: Mit zwei Bergbahnen, Postauto und Schiff erkunden wir das einmalige Appenzellerland über dem Bodensee. Die Rundfahrt mit dem Schiff ist von Mai – Mitte Oktober möglich.*



### Ausrüstung

Bequeme Wander- oder Turnschuhe,  
witterungsangepasste Kleidung

### Informationsmaterial

#### Weitere Infos und Links

Detaillierte Fahrpläne und Reisevorschläge unter  
[www.erlebnisrundfahrt.ch](http://www.erlebnisrundfahrt.ch)

### Wegbeschreibung

#### Start der Tour

Bahnhof Heiden

#### Koordinaten:

DG: 47.445828, 9.536424

GMS: 47°26'45.0"N 9°32'11.1"E

UTM: 32T 540441 5254848

w3w: ///bemerkte.mittag.aufgerüstet

#### Ende der Tour

Bahnhof Walzenhausen

#### Wegbeschreibung

Der Witzweg ist deutlich mit dem bekannten gelben Rhombus der Schweizer Wanderwege und einer zusätzlichen grünen Markierung auf dem Wegweiser markiert.

Die Wanderung beginnt im Biedermeierdorf Heiden auf dem Dorfplatz. Es empfiehlt sich, Zeit zu nehmen und einen Rundgang durchs Dorf zu machen. Jeweils nachmittags kann zwischen Mai und Oktober bei schönem Wetter der Kirchturm bestiegen werden. Der Aufstieg lohnt sich, geniesst man einen grandiosen Ausblick über die ganze Bodenseeregion. Auf dem ersten Wegabschnitt wandert man auf breiten Wegen bis nach Wolfhalden. Dieser Teil verläuft hauptsächlich auf Hart- und Kiesbelag und ist für (sportliche) Kinderwagen tauglich. Kurz nach Heiden geniesst man zum ersten Mal den freien Blick auf den Bodensee. In Wolfhalden durchquert man das Dorf und kommt dabei am kleinen Ortsmuseum sowie am Gasthof Krone vorbei. Nun folgt ein Abschnitt im schattenspendenden Wald des Klustobel. Den Wald wieder verlassen, überquert der Weg die Hauptstrasse und steigt bis zum Sonder, dem sogenannten «Chistenpass», an. Hier lockt das Restaurant Harmonie mit gutbürgerlicher Küche und einem wunderschönen Saal. Stets mit Sicht auf den Bodensee nimmt man zuerst auf einem kurzen Stück auf der Fahrstrasse und anschliessend auf Kies- und Wiesenwegen via Sommersberg und Hostet Kurs in Richtung Bahnhof Walzenhausen. In Walzenhausen freut sich das Team des Restaurants Bahnhofs mit

eigener Konditorei auf Ihren Besuch.

Der Rückweg nach Heiden folgt entweder auf direktem Weg mit dem Postauto oder als Erlebnisrundfahrt mit der Zahnradbahn nach Rheineck, von dort mit dem Schiff nach Rorschach und schlussendlich mit der zweiten Zahnradbahn zurück nach Heiden.

Unterwegs ist ein Umstieg aufs Postauto in Wolfhalden oder bei der Hueb möglich.

### Anreise



Diese Tour ist gut mit Bahn und Bus erreichbar.

#### Öffentliche Verkehrsmittel

Mit dem Zug von Rorschach zum Bahnhof Heiden.

Ab Walzenhausen verkehrt die Bergbahn nach Rheineck, von dort mit dem Zug weiter nach St.Gallen oder Chur, oder mit dem Schiff nach Rorschach. Oder das PostAuto zurück nach Heiden.

#### Anfahrt

Von St. Margrethen auf der B7 nach Rheineck, weiter linker Hand über Lutzenberg und Wolfhalden nach Heiden

#### Parken

Parkmöglichkeit am Bahnhof Heiden

### Kommentare & Bewertungen



01.06.2020 · Wanderung · Witzweg

Bewertung



Hat die Tour am 01.06.2020 gemacht.

Ein gemütliche, aussichtsreiche und unterhaltsame Wanderung.



Foto: Urs Aebi, Community

### Interessante Punkte






 Infozentrum

 **Tourist Information Heiden**

Bahnhofplatz 1

9410 Heiden

 +41 71 898 33 01


[heiden@appenzellerland.ch](mailto:heiden@appenzellerland.ch)

<http://www.appenzellerland.ch>

Quelle: Appenzellerland Tourismus AR

Kronenstrasse 61

9427 Wolfhalden

 +41 71 891 21 42


[zuesternst@bluewin.ch](mailto:zuesternst@bluewin.ch)

<https://www.museen-im-appenzellerland.ch/museen/museum-wolfhalden>

Quelle: Appenzellerland Tourismus AR




 Gaststätte

 **Gasthaus zur Fernsicht**

Seeallee 10

9410 Heiden

 +41 71 898 40 40

[info@fernsicht-heiden.ch](mailto:info@fernsicht-heiden.ch)

<http://www.fernsicht-heiden.ch/>

Quelle: Appenzellerland Tourismus AR




„Tipp des Autors“

 Ferienwohnung

 **Ferienwohnung Rätia**

Vorderdorf 60

9427 Wolfhalden

 +41 71 891 13 48

[info@raetiawolfhalden.ch](mailto:info@raetiawolfhalden.ch)

<http://www.raetiawolfhalden.ch>

Quelle: Appenzellerland Tourismus AR



„Tipp des Autors“

 Kirche

 **Kirchturmbesteigung Heiden**

Kirchplatz

CH-9410 Heiden

 0041 (0)71 8983300

Quelle: SÜDKURIER GmbH Medienhaus




„Tipp des Autors“

 Hotel Garni

 **B&B Rätia**

Vorderdorf 60

9427 Wolfhalden

 +41 71 891 13 48

[info@raetiawolfhalden.ch](mailto:info@raetiawolfhalden.ch)

<http://www.raetiawolfhalden.ch>

Quelle: Appenzellerland Tourismus AR




„Tipp des Autors“

 Bergbahnstation

 **Witzweg Erlebnisrundfahrt**

Bahnhofplatz 1

9410 Heiden

 +41 71 898 33 01

[heiden@appenzellerland.ch](mailto:heiden@appenzellerland.ch)

<http://www.erlebnissrundfahrt.ch>

Quelle: Appenzellerland Tourismus AR



„Tipp des Autors“

 Grillplatz

 **Feuerstelle Gmeindli**

Quelle: Appenzellerland Tourismus AR



 Ortschaft

 **Heiden**

9410 Heiden

<http://www.heiden.ch/>

Quelle: Appenzellerland Tourismus AR



„Tipp des Autors“

 Grillplatz

 **Feuerstelle Klus**

Dorf 36

9427 Wolfhalden

 +41 71 898 82 82

[gemeinde@wolfhalden.ar.ch](mailto:gemeinde@wolfhalden.ar.ch)

[http://www.wolfhalden.ch/xml\\_1/internet/de/application/f81.cfm](http://www.wolfhalden.ch/xml_1/internet/de/application/f81.cfm)

Quelle: Appenzellerland Tourismus AR



„Tipp des Autors“

 Museum

 **Museum Wolfhalden**






„Tipp des Autors“

 Grillplatz

**11** Feuerstelle Eichenbach

Dorf 36

9427 Wolfhalden

 +41 71 898 82 82

[gemeinde@wolfhalden.ar.ch](mailto:gemeinde@wolfhalden.ar.ch)

[http://www.wolfhalden.ch/xml\\_1/internet/de/application/f81.cfm](http://www.wolfhalden.ch/xml_1/internet/de/application/f81.cfm)

Quelle: Appenzellerland Tourismus AR

## Tour zum Mitnehmen für iPhone und Android



QR-Code scannen und diese Tour offline speichern, mit Freunden teilen und mehr ...

Webseite

<https://out.ac/4PLZv>



„Tipp des Autors“

 ÖPNV-Haltestelle

**12** Walzenhausen, Post/Bahnhof

Quelle: Bundesbehörden der Schweizerischen Eidgenossenschaft




„Tipp des Autors“

 Restaurant

**13** Pizzeria-Pension Gambrinus

Dorf 65

9428 Walzenhausen

 +41 71 888 06 50


[info@pizzeria-gambrinus.ch](mailto:info@pizzeria-gambrinus.ch)

<http://pizzeria-gambrinus.ch/>

Quelle: Appenzellerland Tourismus AR



„Tipp des Autors“

 Bäcker

**14** Bäckerei-Konditorei Meyerhans

Dorf 51

9428 Walzenhausen

 +41 71 888 14 80

[info@beckmeyerhans.ch](mailto:info@beckmeyerhans.ch)

<http://www.beckmeyerhans.ch/>

Quelle: Appenzellerland Tourismus AR



 Wellness

**15** JUST Welt

Dorf 62

9428 Walzenhausen

 +41 71 886 42 42

[besichtigung@just.ch](mailto:besichtigung@just.ch)

<https://www.just.swiss/just-welt/>

Quelle: Appenzellerland Tourismus AR