


819 m		Abstieg	1170 m
1.526 m		Aufstieg	629 m
Technik		Dauer	5:20 h
Kondition		Strecke	15,6 km
Schwierigkeit mittel			

Tourdaten



TOP Schwägalp - Hochalp - Urnäsch

Wanderung

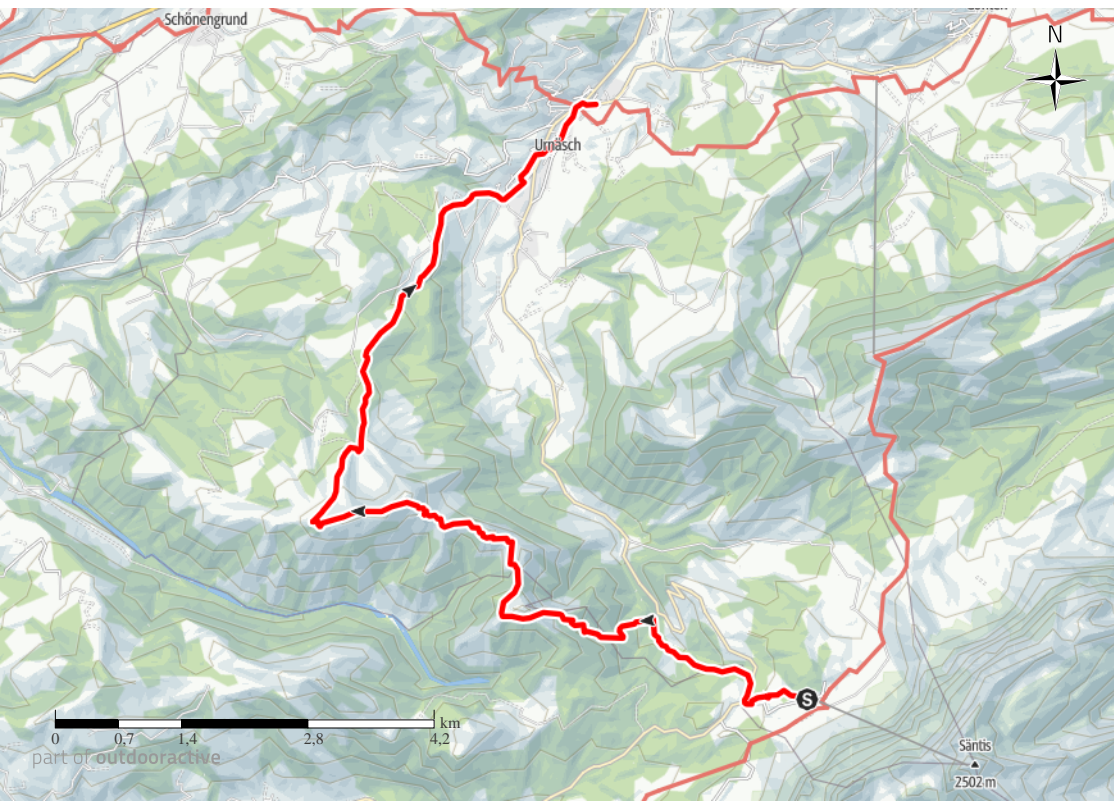
Tourist Information

Aktualisierung: 19.10.2021

Quelle
Appenzellerland Tourismus AR



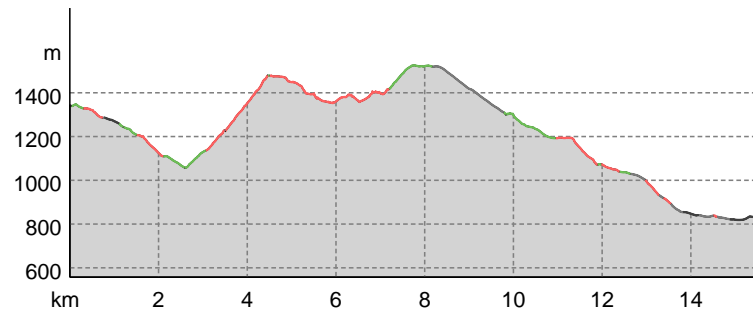
Titelbild: urnäsch_obergerstenschwend Urnäsch
Foto: Tourist Information, Appenzellerland Tourismus AR
Kartengrundlagen: outdooractive kartografie; ©OpenStreetMap
(www.openstreetmap.org) Geodaten © swisstopo



Wegeart

	Asphalt	3 km
	Weg	4,1 km
	Pfad	7 km
	Straße	1,4 km

Höhenprofil



Eine teils einsame Wanderung abseits des «Alpsteinummels»; im Frühsommer in den Hochmooren viele Knabenkräuter, immer wieder abwechselnd steile mit flachen Stücken zum Wandern.

Start der Tour

Schwägalp

Ende der Tour

Urnäsch



urnäsch_obergerstenschwend Urnäsch

Foto: Tourist Information, Appenzellerland Tourismus AR



1



2



3



4