

TOP Rundwanderung Heiden

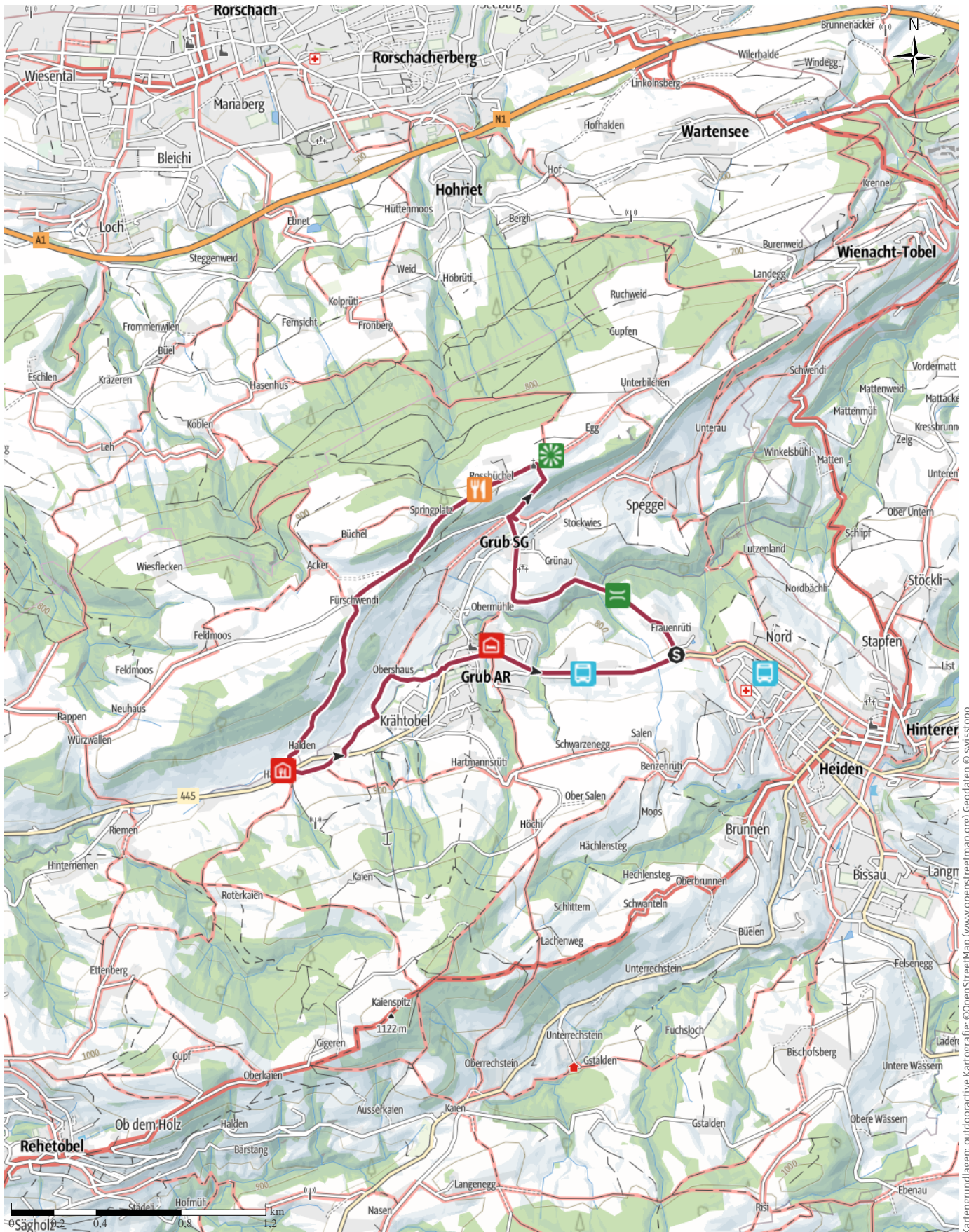
↔ 6,1 km

🕒 1:45 h

▲ 144 m

▼ 143 m

Schwierigkeit mittel



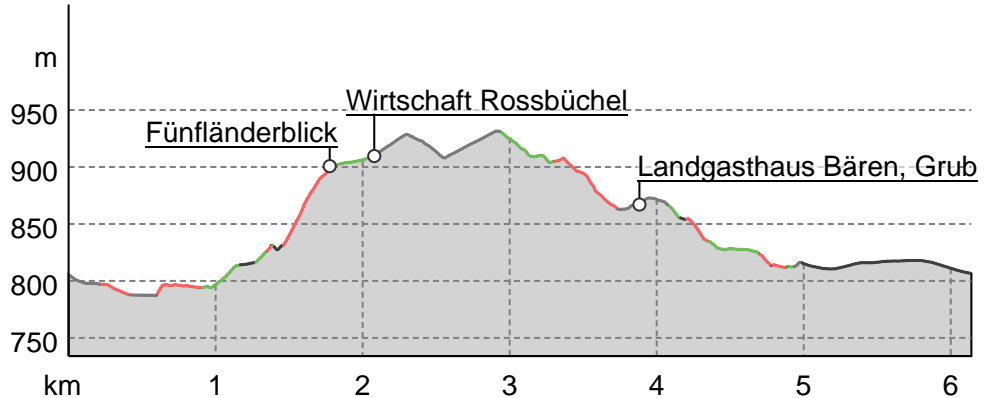
Kartengrundlagen: outdooractive Kartografie; ©OpenStreetMap (www.openstreetmap.org) Geodaten © swisstopo

TOP Rundwanderung Heiden

Wegart

Asphalt	1,6 km
Weg	1,5 km
Pfad	1,6 km
Straße	1,4 km

Höhenprofil



Tourdaten

Wanderung

Strecke	↔	6,1 km
Dauer	🕒	1:45 h
Aufstieg	⬆️	144 m
Abstieg	⬇️	143 m

Schwierigkeit **mittel**

Kondition **●●●●●**

Technik **●●●●●**

Höhenlage

932 m

787 m

Beste Jahreszeit

JAN	FEB	MÄR
APR	MAI	JUN
JUL	AUG	SEP
OKT	NOV	DEZ

Bewertungen

Autoren **●●●●●**

Erlebnis **●●●●●**

Landschaft **●●●●●**

Community

Weitere Tourdaten

Eigenschaften

aussichtsreich

Auszeichnungen

- 🔄 Rundtour
- 🍷 Einkehrmöglichkeit



Celina Bernhart

Aktualisierung: 01.07.2021



Quelle
Appenzellerland Tourismus AR
 St.Gallerstrasse 49
 9100 Herisau
 Telefon +41 71 898 33 00
 Fax
 info@appenzellerland.ch
 https://appenzellerland.ch

Spektakuläre Wanderung im Appenzeller Vorderland für Gemüt und Seele

Kaum hat man die letzten Häuser des Weilers Frauenrüti hinter sich gelassen und die folgende Wiese überquert, liegt einem der spektakulärste Abschnitt der ganzen Wanderung auch schon zu Füßen. Eine Überquerung der 180 Meter langen Brücke ist allerdings nur Schwindelfreien zu empfehlen, führt sie doch in einer Höhe von 40 Metern über das Mattenbachtobel. Die Hängebrücke verbindet zwei Dörfer, zwei Kantone und zwei Religionen!

Nachdem Sie im Appenzellischen Grub die Hängebrücke betreten haben verlassen Sie diese im St. Gallischen Grub. Weiter geht es durch das Dorf und dann Richtung Fünfländerblick - freuen Sie sich auf eine phänomenale Aussicht auf den Bodensee und die 5 Länder (Schweiz, Österreich, Bayern, Baden und Württemberg). Wandern Sie dann durch Wiesen, Wälder und Dörfer zurück zum Ausgangspunkt der Rundwanderung.

Autorentipp

Gönnen Sie sich eine Pause in der Wirtschaft

TOP Rundwanderung Heiden

Rossbüchel oder im Bären Grub!

Ausrüstung

Gute Trekking- / Wanderschuhe

Informationsmaterial

Weitere Infos und Links

Weitere Informationen finden Sie hier.

Wegbeschreibung

Wegbeschreibung

Frauenrüti, Hängebrücke, Fünfländerblick,

Fürschwendi, Halten, Grub, Frauenrüti

Anreise

Öffentliche Verkehrsmittel

Haltestelle Ebne Grub AR oder Lindenplatz Heiden

Parken

Parkmöglichkeiten sind bei der Kirche in Heiden vorhanden

Interessante Punkte




 ÖPNV-Haltestelle

1 Heiden, Lindenplatz

Quelle: Bundesbehörden der Schweizerischen Eidgenossenschaft



„Tipp des Autors“

 Brücke

2 Hängebrücke Grub

9035 Grub

Quelle: Appenzellerland Tourismus AR



„Tipp des Autors“

 Aussichtspunkt

3 Fünfländerblick

<http://www.st.gallen-bodensee.ch>

Quelle:  Tourenplaner SCHWEIZ




„Tipp des Autors“

 Restaurant

4 Wirtschaft Rossbüchel

Rossbüchel 416

9036 Grub

 +41 71 891 20 20

email@rossbuechel.com

<http://www.rossbuechel.com/>

Quelle: Appenzellerland Tourismus AR




„Tipp des Autors“

 Gasthof

5 Landgasthaus Bären, Grub

Halten 112

9035 Grub

 +41 71 891 13 55

info@baeren-grub.ch

<http://www.baeren-grub.ch/>

Quelle: St.Gallen-Bodensee Tourismus




 Hotel

6 Hotel Ochsen

Dorf 42

9035 Grub

 +41 71 891 11 60

ochsengrub@sunrise.ch

<http://www.ochsen-grub.ch/frameset.htm>

Quelle: Appenzellerland Tourismus AR



 ÖPNV-Haltestelle

7 Grub AR, Ebne Grub

Quelle: Bundesbehörden der Schweizerischen Eidgenossenschaft

Tour zum Mitnehmen für iPhone und Android



QR-Code scannen und diese Tour offline speichern, mit Freunden teilen und mehr ...

Webseite

<https://out.ac/jb3GE>