


Strecke	↔	21,6 km	Schwierigkeit	-
Dauer	🕒	3:05 h	Kondition	●●●●●●
Aufstieg	▲	530 m	Technik	●●●●●●
Abstieg	▼	282 m	Höhenlage	669 m

**Tourdaten**



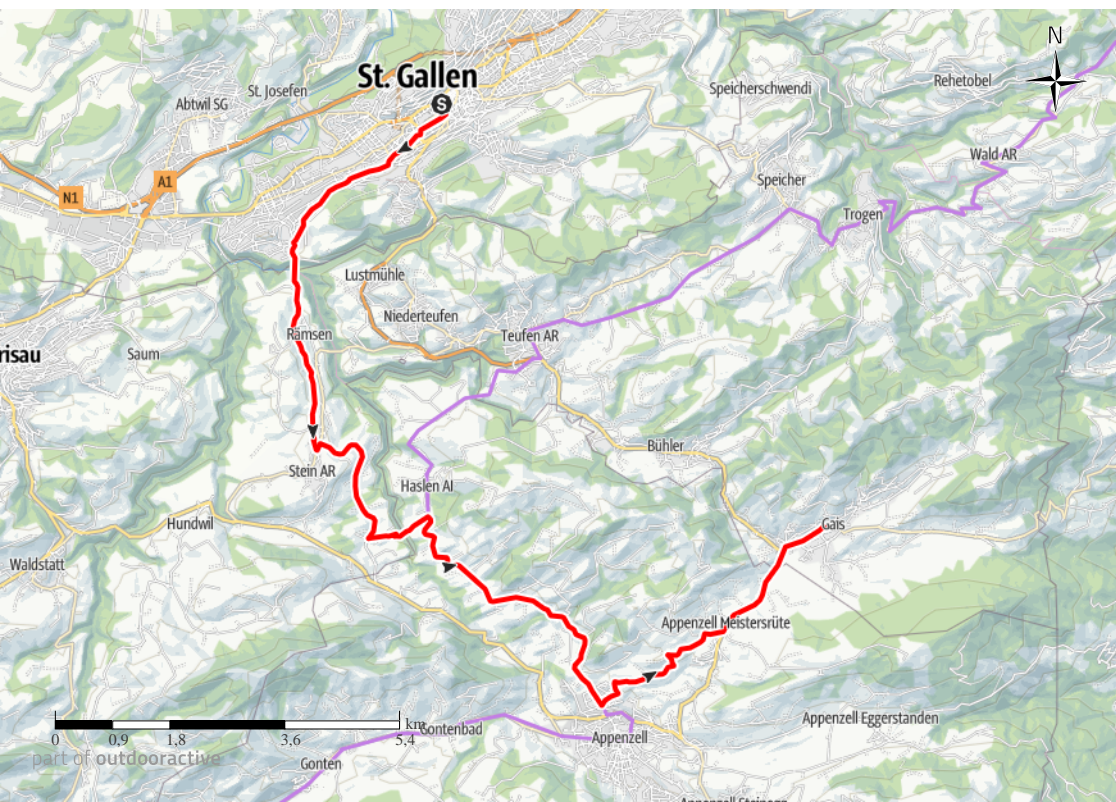
**Appenzeller-Route Etappe 1**

Radtour

Quelle Appenzellerland Tourismus AR



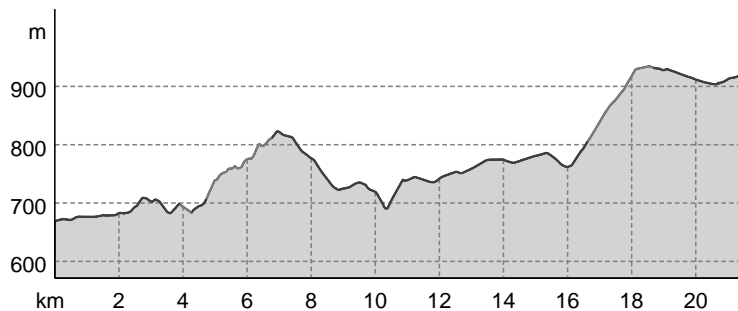
Treibbild: teufen\_badepplatz\_strom  
 Foto: René Niederer, Appenzellerland Tourismus AR  
 Kartengrundlagen: outdooractive kartografie; OpenStreetMap  
 (www.openstreetmap.org) Geodaten © swisstopo



**Wegart**

Asphalt	4,5 km
Straße	17,1 km

**Höhenprofil**



Auf der Appenzeller Route durch die fein gegliederte Landschaft

Start der Tour  
St. Gallen


Ende der Tour  
Gais



Dorfplatz Gais  
Foto: Daniel Ammann, Appenzellerland Tourismus AR



stein\_dorfplatz  
Foto: René Niederer, Appenzellerland Tourismus AR



teufen\_badepplatz\_strom  
Foto: René Niederer, Appenzellerland Tourismus AR