

| | | | |
|--------|----------|--------|---------------|
| 619 m | Abstieg | 178 m | Höhenlage |
| 756 m | Aufstieg | 40 m | Technik |
| 2:30 h | Dauer | 3:7 km | Schwierigkeit |
| mittel | | | |



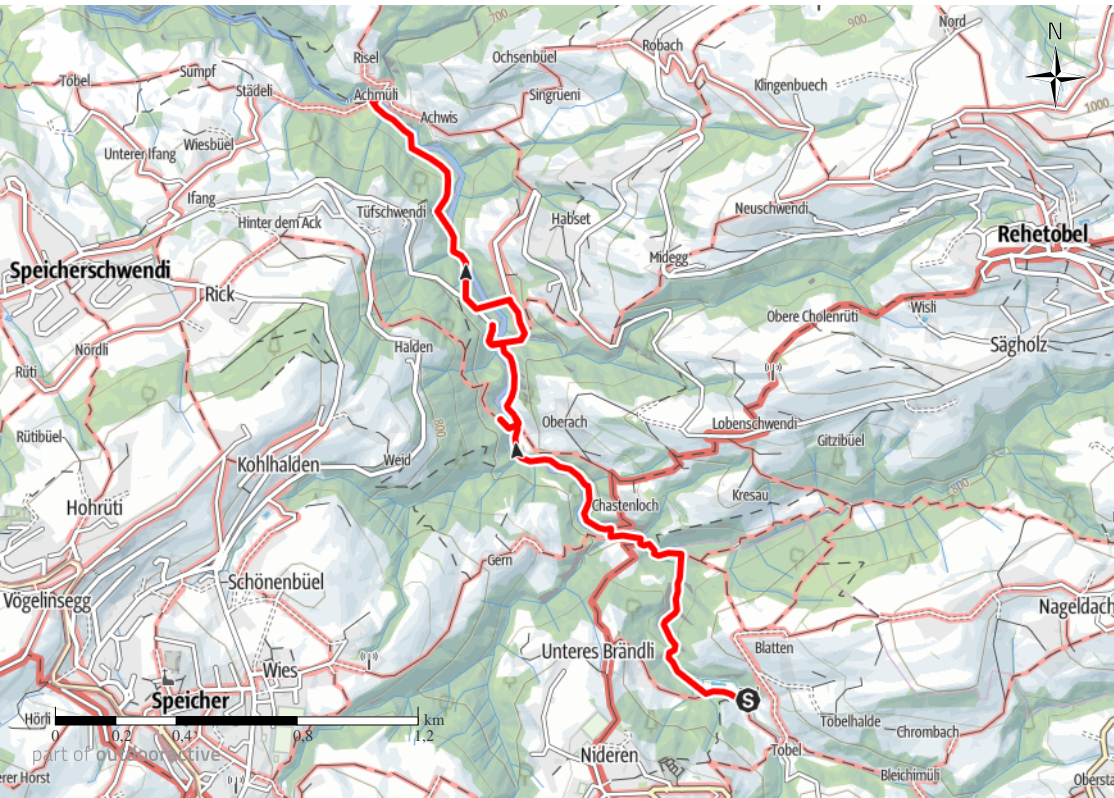
Bachwanderung Chastenloch

Wanderung

Quelle Appenzellern Tourismus AR



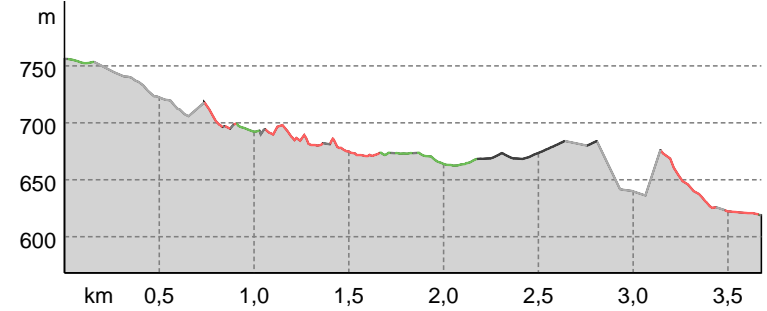
Foto: Urs Brosy
Kartengrundlagen: outdooractive Kartografie, ©OpenStreetMap (www.openstreetmap.org), Geodaten © swisstopo



Wegearten

| | |
|-----------|--------|
| Asphalt | 0,2 km |
| Naturweg | 0,7 km |
| Pfad | 1,2 km |
| Straße | 0,5 km |
| Unbekannt | 1,1 km |

Höhenprofil



Bach Wanderung mit vielen Badewannen, aber wenigen Schwimmstellen

Start der Tour
Bad Trogen

Ende der Tour
Achmühle




Foto: Urs Brosy



Foto: Urs Brosy



Foto: Urs Brosy



1



2



3



4