



TOP Eggersriet - Fünfländerblick
Quelle: Appenzellerland Tourismus AR

Tourdaten

Strecke	6,7 km	Schwierigkeit	leicht
Dauer	1:48 h	Kondition	●●●●●
Aufstieg	110 m	Technik	●●●●●
Abstieg	111 m	Höhenlage	936 m
			874 m

part of outdooractive

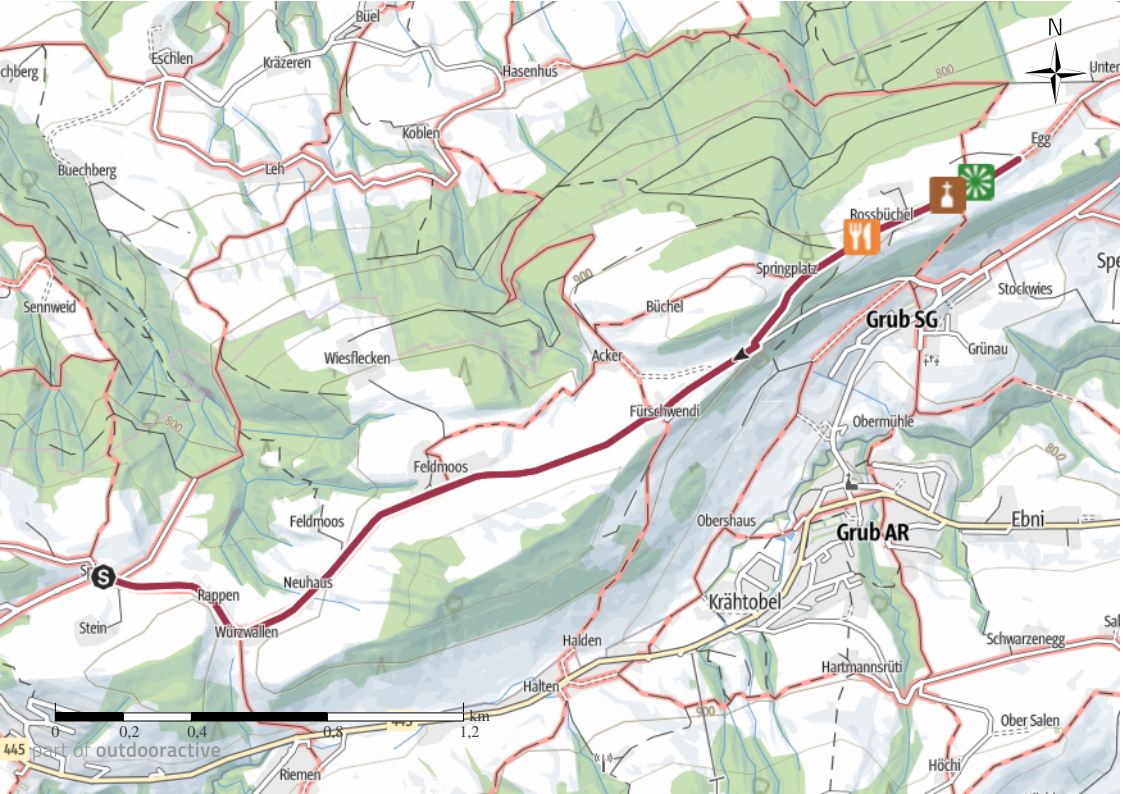
Tour zum Mitnehmen für iPhone und Android

QR-Code scannen und diese Tour offline speichern, mit Freunden teilen und mehr.

Webseite <https://outlac/EHAK>

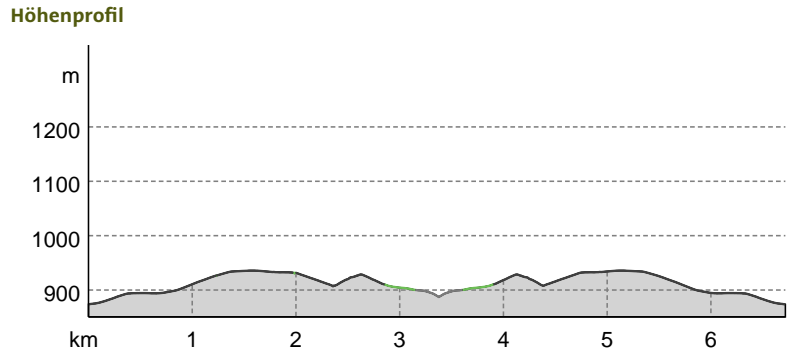
Titelbild: Kulinische Wanderung
Foto: Beat Belsler www.beatbelsler.ch, Appenzellerland Tourismus AR
Kartengrundlagen: outdooractive Kartografie; ©OpenStreetMap (www.openstreetmap.org) Geodaten © swisstopo

Quelle: Appenzellerland Tourismus AR
Foto: Beat Belsler www.beatbelsler.ch, Appenzellerland Tourismus AR



Wegeart

Asphalt	0,5 km
Weg	0,6 km
Straße	5,6 km



Während der ganzen Wanderung bis zum Aussichtspunkt Fünfländerblick geht es ein bisschen rauf und runter. Aber nie sehr steil und immer auf einer Asphaltstrasse.

Start der Tour
Eggersriet, Skilift Spitze


Ende der Tour
Eggersriet, Skilift Spitze

Wegpunkte

„Tipp des Autors“
Restaurant
1 Wirtschaft Rossbüchel ...

Rossbüchel 416
9036 Grub, St. Gallen
071 891 20 20

email@rossbuechel.com
<https://rossbuechel.com/>



Quelle: Appenzellerland Tourismus AR

„Tipp des Autors“
1 Kapelle

<http://www.st.gallen-bodensee.ch>
Quelle: Tourenplaner SCHWEIZ

„Tipp des Autors“
3 Fünfländerblick
2 Aussichtspunkt

<http://www.st.gallen-bodensee.ch>
Quelle: Tourenplaner SCHWEIZ