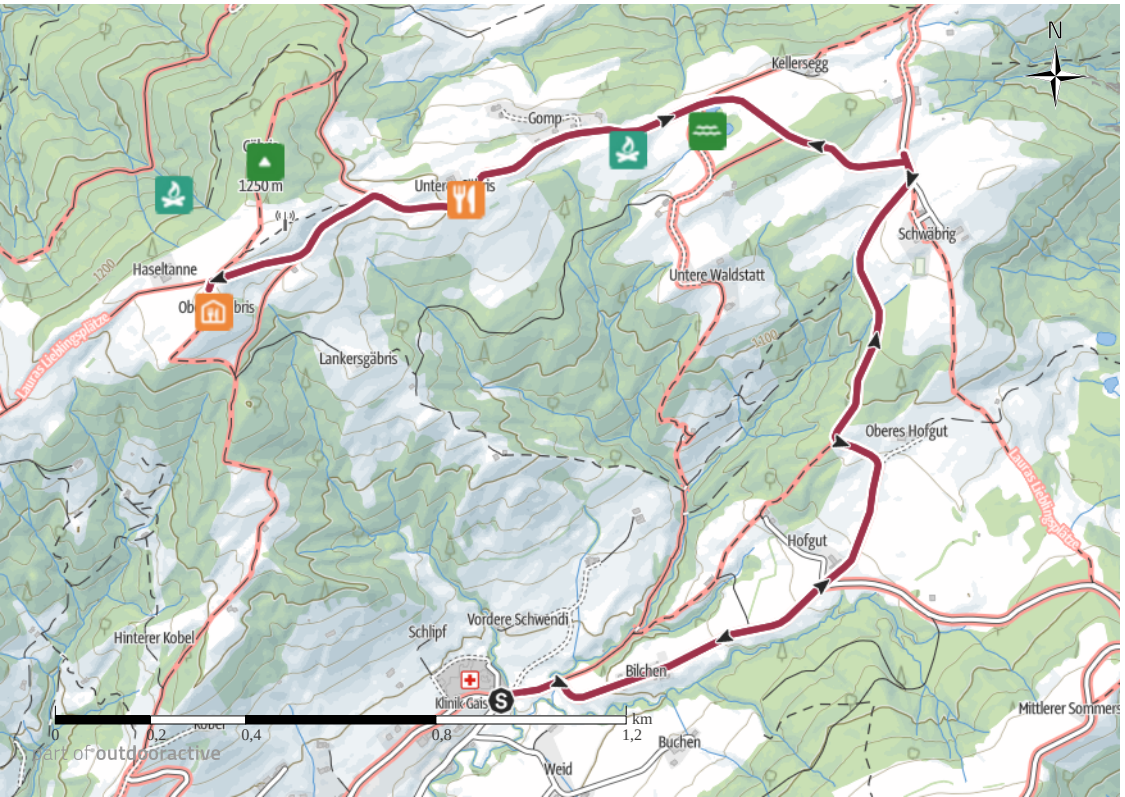

Wanderung

TOP Hoch auf den Gäbris

Tourdaten

Strecke	7,2 km	Schwierigkeit	mittel
Dauer	2:05 h	Kondition	■■■■□□
Aufstieg	258 m	Technik	■■■■□□
Abstieg	258 m	Höhenlage	

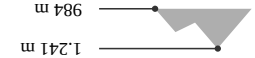

Quelle
Appenzellerland Tourismus AR

Tour zum Mitnehmen für iPhone und Android

QR-Code scannen und diese Tour offline speichern, mit Freunden teilen und mehr.

Webseite
https://out.ac/EFfHX

Titelbild: Aussicht vom Obere Gäbris
Foto: Celina Bernhart, Appenzellerland Tourismus AR

Kartengrundlagen: outdooractive Kartografie; ©OpenStreetMap (www.openstreetmap.org); Geodaten © swisstopo

part of outdooractive

Unter Gäbris 930
9056 Gais
+41 71 793 12 01
info@untergaebris.ch
http://untergaebris.ch/
Quelle: Appenzellerland Tourismus AR

„Tipp des Autors"
Gaststätte
3 Gasthaus Oberer Gäbris
Oberer Gäbris 926
9056 Gais
+41 76 379 32 22
r.menet@gmx.ch
https://gasthaus-oberer-gabris.business.site/
Quelle: Appenzellerland Tourismus AR

„Tipp des Autors"
Berggipfel
4 Gäbris
Quelle: Appenzellerland Tourismus AR

Grillplatz

5 Feuerstelle Gäbris / ...
Schulhausstrasse 1
9056 Gais
+41 71 791 80 81
gemeinde@gais.ar.ch
https://www.gais.ch/portal-gemeinde-tourismus.html
Quelle: Appenzellerland Tourismus AR

Grillplatz
6 Feuerstelle Gäbrisseeli
Schulhausstrasse 1
9056 Gais
+41 71 791 80 81
gemeinde@gais.ar.ch
https://www.gais.ch/portal-gemeinde-tourismus.html
Quelle: Appenzellerland Tourismus AR

Höhenprofil

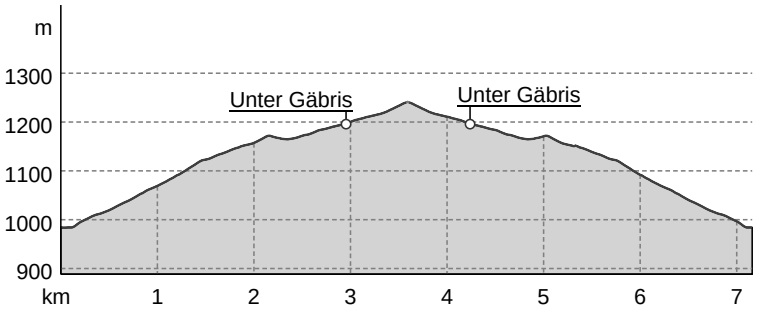

Wegeart

Asphalt	0 km
Straße	7,1 km

Im Winter verwandelt sich die Gäbrisstrasse in der Nähe von Gais in einen tollen Schlittelweg. Also nichts wie hin, die Kleinen warm einpacken und auf gehts ins Winterwunderland.

Start der Tour
Gais, Klinik

Ende der Tour
Gais, Klinik

Wegpunkte

„Tipp des Autors"
See
1 Gäbrisseeli
http://www.gais.ch
Quelle: Tourenplaner SCHWEIZ

Restaurant
2 Unter Gäbris