

Tourdaten

Strecke	↔	1,4 km	Schwierigkeit	schwer
Dauer	🕒	1:00 h	Kondition	●●●●●●●●
Aufstieg	▲	76 m	Technik	●●●●●●●●
Abstieg	▼	109 m	Höhenlage	791 m



Mühlbachtobel

Wanderung

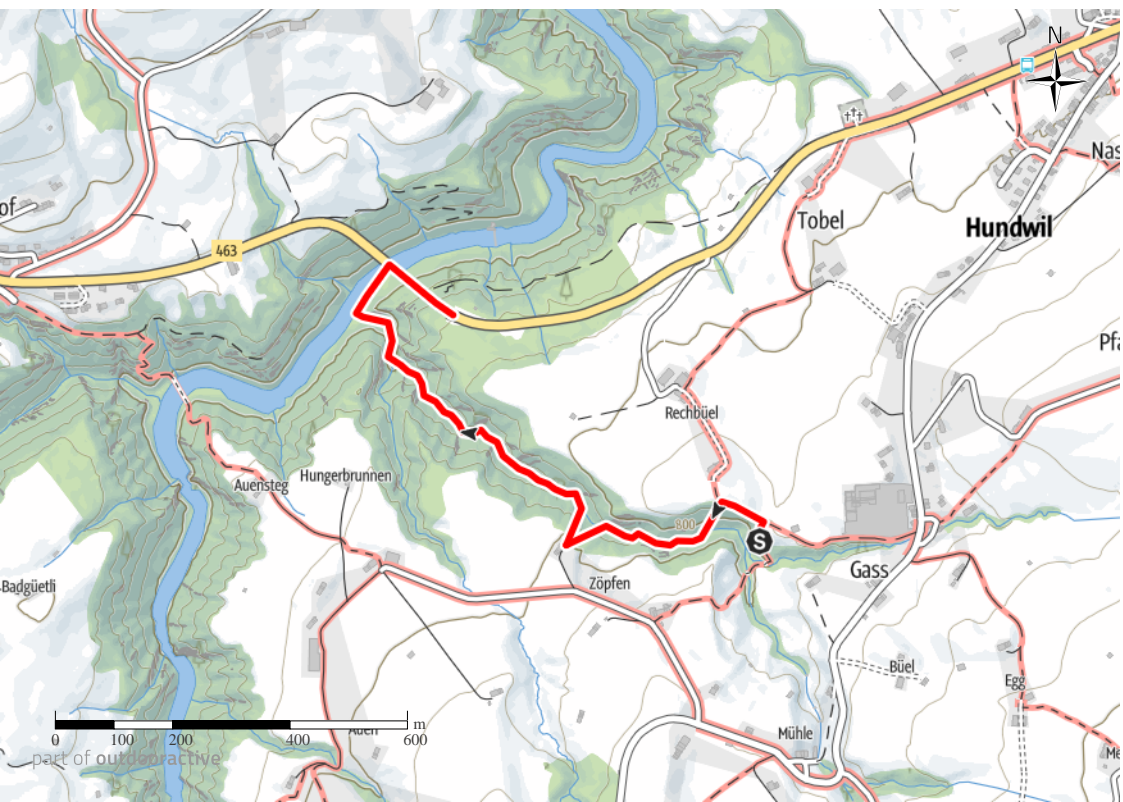
Foto: Urs Brosy
 Kartengrundlagen: outdooractive Kartografie; ©OpenStreetMap (www.openstreetmap.org) Geodaten © swisstopo

Quelle
 Appenzellerland Tourismus AR



Aktualisierung: 29.08.2022

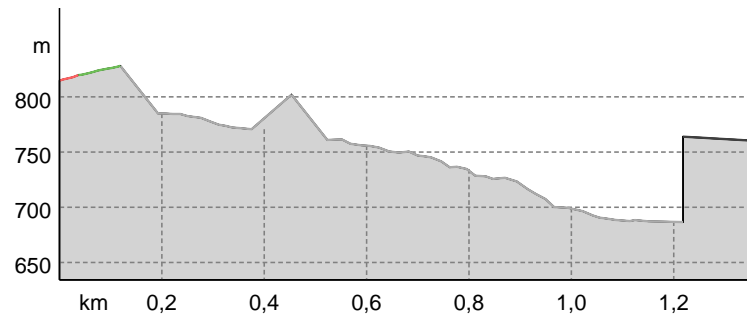
Urs Brosy



Wegearten

— Naturweg	0,1 km
— Pfad	0 km
— Straße	0,1 km
— Unbekannt	1,1 km

Höhenprofil



mittelschwere Tour: Von Becken/Fall zu Becken/Fall kraxelig hinab ins Hundwilertobel

Start der Tour
 Mitledi, Hundwil

Ende der Tour
 Hundwil



Foto: Urs Brosy




Foto: Urs Brosy



Foto: Urs Brosy



1



2



3



4