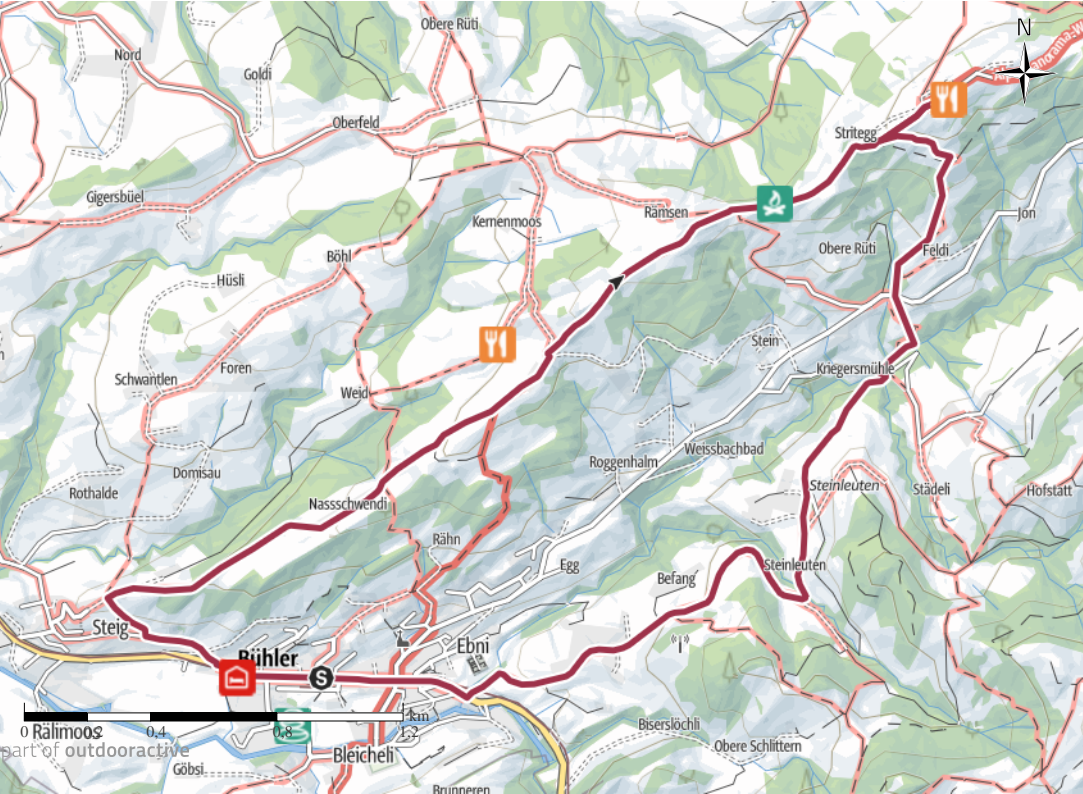




TOP «Rond om Bühler»

Wanderung



part of outdooractive

Tourdaten

Strecke	↔	8,3 km	Schwierigkeit	mittel
Dauer	🕒	2:30 h	Kondition	●●●●●
Aufstieg	▲	377 m	Technik	●●●●●
Abstieg	▼	377 m	Höhenlage	1.129 m
				823 m

part of outdooractive

Celina Bernhart

Aktualisierung: 29.06.2023

Quelle
Appenzellerland
Appenzellerland Tourismus AR



Tour zum Mitnehmen für iPhone und Android

QR-Code scannen und diese Tour offline speichern, mit Freunden teilen und mehr.

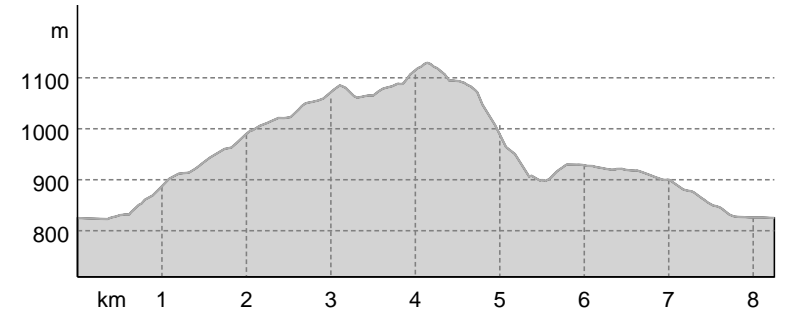
Webseite
<https://outlac/LKNC>



Titelbild: Aussichtspunkt Hohe Buche

Foto: Celina Bernhart, Appenzellerland Tourismus AR
Kartengrundlagen: outdooractive Kartografie; ©OpenStreetMap (www.openstreetmap.org) Geodaten © swisstopo

Höhenprofil




Der Themenwanderweg führt vom Bahnhof Bühler über die Steig und die Weisslegg auf die Hohe Buche, dem höchsten Punkt der Wanderung.

Start der Tour
Bühler, Bahnhof

Ende der Tour
Bühler, Bahnhof

Wegpunkte



„Tipp des Autors“
Wellness
1 FloatingOase GmbH
Bleichelstrasse 22
9055 Bühler
+41 71 793 92 92
info@floatingoase.ch
<https://floatingoase.ch/>

Gem 21
9055 Bühler
+41 71 793 28 23

enderlin.buehler@bluwini.ch
http://www.gernbeizli.ch?utm_source=alar.pim:so.ch&utm_medium=Standard&utm_campaign=DestinationData
Quelle: Appenzellerland Tourismus AR

9055 Bühler
Rämsen
Feuerstelle Rämsen
Grillplatz

9055 Bühler
Quelle: Appenzellerland Tourismus AR

9055 Bühler
+41 71 793 30 50
info@goba-welt.ch
<https://goba-welt.ch/unternehmen/ueber-uns/manufaktur>
Quelle: Appenzellerland Tourismus AR

9055 Bühler
Austrasse 8
Goba Manufaktur ...
Lebensmittel

9055 Bühler
Dorfstrasse 97
Landgasthof Sternen
Hotel

Quelle: Appenzellerland Tourismus AR



4 Restaurant
Gern-Beizli