

part of outdooractive

TOP Stüpfis Familien-Rätselfweg

Wanderung

Quelle Appenzellerland Tourismus AR

QR-Code scannen und diese Tour offline speichern, mit Freunden teilen und mehr.

Webseite <https://outlac/GS47A>

Titelbild: Mit «Stüpf» dem Igel unterwegs
Foto: Appenzellerland Tourismus AR, Gemeinde Schwyllbrunn
Kartengrundlagen: outdooractive kartografie; ©OpenStreetMap (www.openstreetmap.org) Geodaten © swisstopo

Strecke 5 km
Schwierigkeit leicht


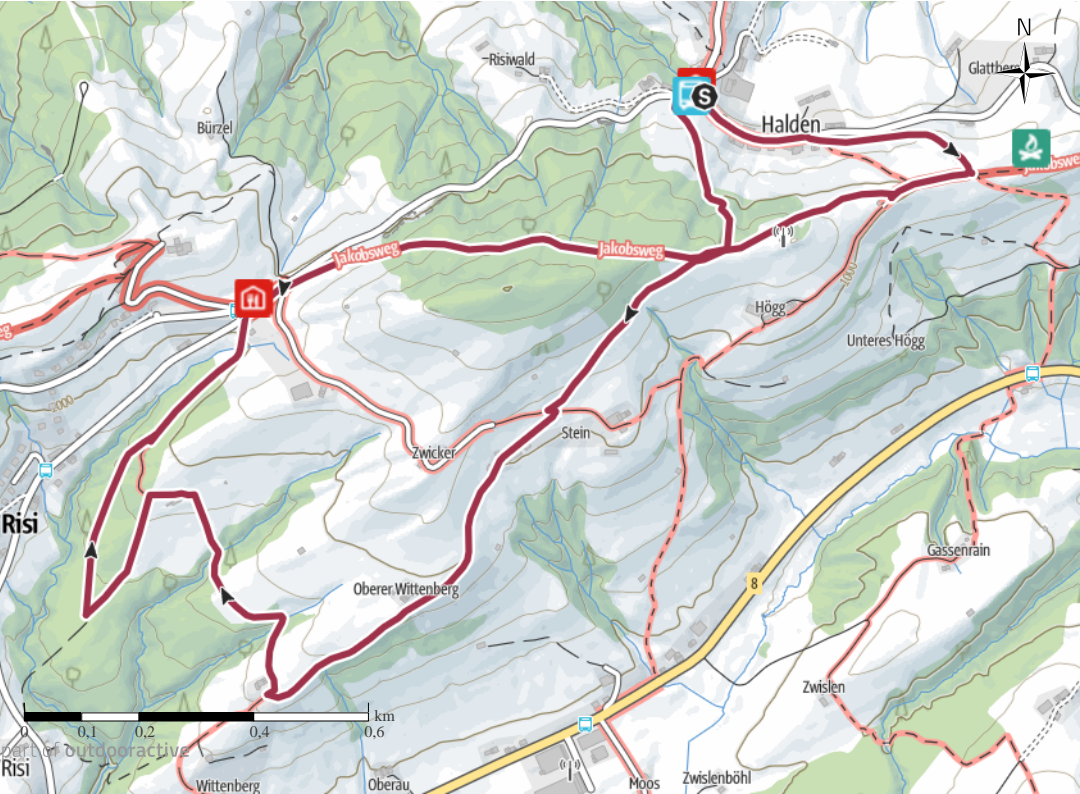
Dauer 1:35 h
Kondition

Aufstieg 232 m
Technik

Abstieg 232 m
Höhenlage

954 m

1.068 m

Wegart

Asphalt	0,6 km
Weg	2 km
Pfad	2,3 km
Straße	0,2 km



Eine wunderschöne Rundtour mit spannenden Rätseln, wobei man immer wieder eine atemberaubende Sicht auf den Säntis hat.



Start der Tour
Schwyllbrunn Dorf



Ende der Tour
Schwyllbrunn Dorf

Wegpunkte

„Tipp des Autors“
 ÖPNV-Haltestelle
 Schwyllbrunn, Halden

Quelle: Bundesbehörden der Schweizerischen Eidgenossenschaft

„Tipp des Autors“
 Gasthof
 Gästehaus Kreuz



„Tipp des Autors“
 Grillplatz
 Feuerstelle Wehrhinshöhe

Dorf 50
 9103 Schwyllbrunn
 +41 71 353 38 00
 geminde@schwyllbrunn.ar.ch
<https://www.schwyllbrunn.ch/>
 Quelle: Appenzellerland Tourismus AR



Egg 79
 9103 Schwyllbrunn
 +41 71 351 71 93
 info@kreuz-schwyllbrunn.ch
<https://kreuz-schwyllbrunn.ch/>
 Quelle: Appenzellerland Tourismus AR

Risi 373
 9103 Schwyllbrunn
 +41 71 571 30 38
 hirschen-schwyllbrunn@gmx.ch
<https://www.hirschen-schwyllbrunn.ch>
 Quelle: Appenzellerland Tourismus AR

9103 Schwyllbrunn
 Säntisblick
 Feuerstelle Säntisblick
 Grillplatz
 „Tipp des Autors“
 Gasthof
 Gästehaus Hirschen

