

TOP Aussichtsreiche Belohnung - Hochhamm

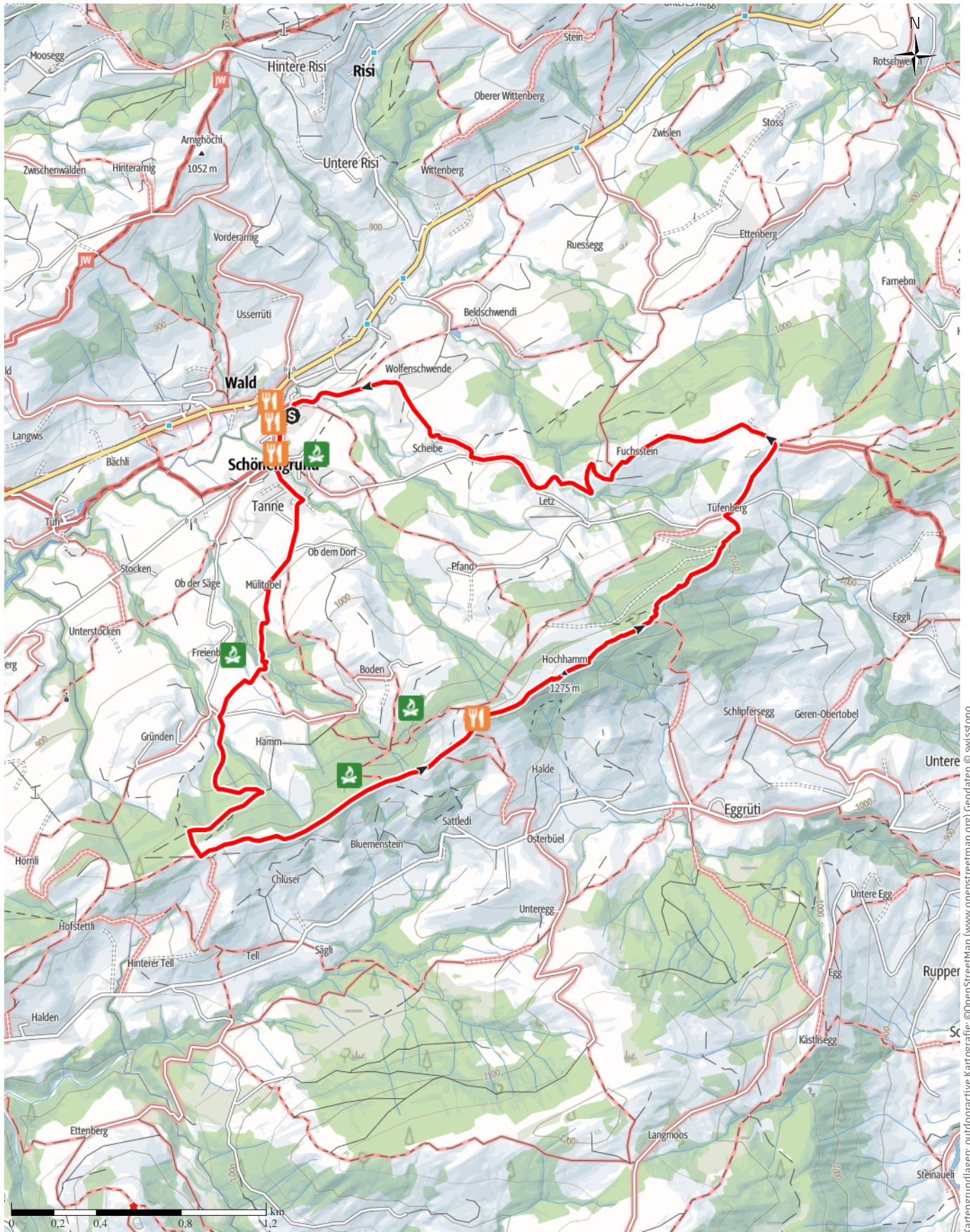
↔ 9,8 km

🕒 3:15 h

⬆️ 543 m

⬆️ 543 m

Schwierigkeit mittel



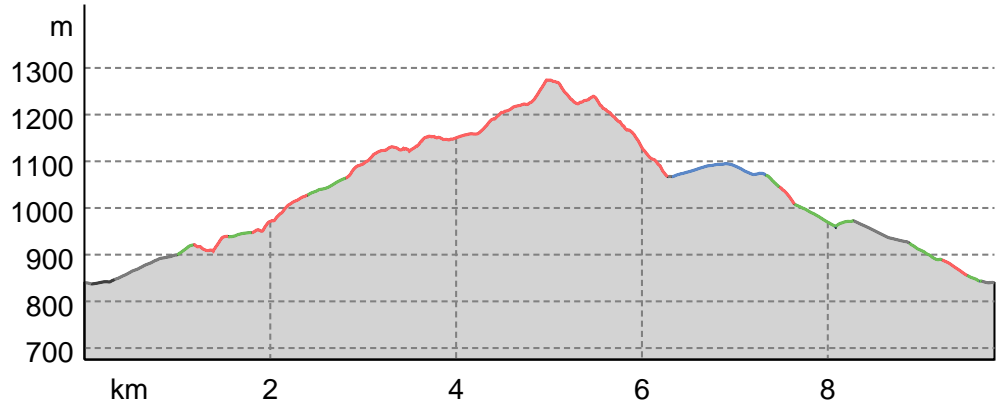
Kartengrundlagen: outdooractive Kartografie; ©OpenStreetMap (www.openstreetmap.org) Geodaten © swisstopo

TOP Aussichtsreiche Belohnung - Hochhamm

Wegarten

Asphalt	1,5 km
Schotterweg	1 km
Naturweg	2,1 km
Pfad	4,9 km
Straße	0,2 km

Höhenprofil





Tourdaten

Wanderung

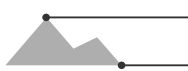
Strecke	↔	9,8 km
Dauer	🕒	3:15 h
Aufstieg	⬆️	543 m
Abstieg	⬇️	543 m

Schwierigkeit **mittel**

Kondition 

Technik 

Höhenlage



1.274 m


837 m


Beste Jahreszeit

JAN	FEB	MÄR
APR	MAI	JUN
JUL	AUG	SEP
OKT	NOV	DEZ

Bewertungen

Autoren

Erlebnis 




Landschaft 

Weitere Tourdaten

Eigenschaften

mit Bahn und Bus erreichbar aussichtsreich

Auszeichnungen

-  Rundtour
-  Einkehrmöglichkeit
-  familienfreundlich



Quelle
Appenzellerland Tourismus AR
 St.Gallerstrasse 49
 9100 Herisau
 Telefon +41 71 898 33 00
 Fax
 info@appenzellerland.ch
<https://appenzellerland.ch>

Rundwanderung mit Einkehrmöglichkeit und prächtigem Bodenseeblick

Im Jahr 1995 wurde der Sessellift von Schönengrund zum Hochhamm stillgelegt. Dadurch verschwand der Berg von den Listen der klassischen Ausflugsziele und geriet etwas in Vergessenheit. Seinen Reiz hat der Berg mit dem prächtigen Ausblick über die Appenzeller Hügellandschaft und zum Alpsteinmassiv damit nicht verloren, im Gegenteil. Bei klarem Wetter grüsst vom Gipfel sogar der Bodensee. Oben angekommen, lädt das Berggasthaus Hochhamm mit seiner grossen Aussichtsterrasse zum Verweilen ein. Wunderschön angelegte Feuerstellen etwas unterhalb des Hochhamms bieten sich als perfekte Raststätten für Familien an.

Autorentipp

Geniessen Sie im Bergrestaurant Hochhamm die wunderbare Aussicht bei einem Glas Wein - der vielseitige Weinkeller bietet für jeden Geschmack etwas.

Ausrüstung

TOP Aussichtsreiche Belohnung - Hochhamm

Bequeme Wander- oder Turnschuhe,
witterungsangepasste Kleidung

Wegbeschreibung**Start der Tour**

Schönengrund/Wald

Koordinaten:

DD: 47.328017, 9.227713

GMS: 47°19'40.9"N 9°13'39.8"E

UTM: 32T 517205 5241641

w3w: ///einfacher.fernweh.schwierigkeit

Ende der Tour

Schönengrund/Wald

Wegbeschreibung

Die Wanderung startet bei der Bushaltestelle Schönengrund Post. Zuerst wandern wir durchs Dorf und biegen vor der Kirche links ab. Auf dieser Strasse verlassen wir den Dorfkern und folgen dem geteerten Wanderweg bis Mülitobel (Richtung Chäseren, Urnäsch). Beim Bauernhaus in Mülitobel geht's leicht hinauf in den Wald Richtung Feuerstelle mit Alfred's Wasserfall, der dem Rastplatz eine idyllische Note gibt. Nach dem Brücklein über den Sägebach werden Stufe um Stufe Höhemeter gemacht. Querfeld ein über die Wiese Richtung Gründenhalde / Gründen. Beim Holzbänkli gesäumt von der grossen Tanne rechts und gleich wieder links dem Wanderweg auf der Teerstrasse folgen bis zum Abzweiger „Chäseren“. Hochlaufen zum Waldrand, die beiden Büsche sind wegweisend. Im Tannenwald hoch zur Chäseren. Man ahnt es - der Aufstieg auf 1090m ü.M. lohnt sich: südlich von Chäseren erstreckt sich der Säntis, die Hochalpe und weiter westlich der Speer. Erfrischung gibt's auf dem Hochhamm – unserem Etappenziel. Wenn die Fahne gehisst ist, hat das gleichnamige Restaurant mit schöner Terrasse offen.

Gleich danach erreichen wir den höchsten Punkt dieser Wanderung, die Spitze des Hochhamms. Flott geht's leicht abwärts durch den Wald Richtung Tüfenberg zur Fahrstrasse. Diese überqueren wir und steigen anschliessend leicht hoch zum Tüfenberg, wo wir links in den Wanderweg biegen via Fuchsstein und Wolfenschwende Richtung Schönengrund.

Anreise

Diese Tour ist gut mit Bahn und Bus erreichbar.

Öffentliche Verkehrsmittel

Mit dem Zug zum Bahnhof Herisau, weiter mit dem

Postbus nach Schönengrund

Anfahrt

Von St. Gallen kommend auf der B7 zur Arena und auf der B8 über Herisau und Waldstatt nach Schönengrund

Parken

Parkmöglichkeiten in Schönengrund

Interessante Punkte


„Tipp des Autors“

 Restaurant

1 **Gasthaus Mühle**

Unterdorf 16

9105 Schönengrund

 +41 71 361 11 29

info@muehle-schoenengrund.com

<https://www.muehle-schoenengrund.com>

Quelle: Toggenburg Tourismus




„Tipp des Autors“

 Restaurant

2 **Restaurant und Metzgerei Ochsen Schönengrund**

Unterdorf 20

9105 Schönengrund

 +41 71 361 11 04

info@ochsen-signer.ch

http://www.ochsen-signer.ch/?utm_source=tt.pim.tso.ch&utm_medium=Standard&utm_campaign=DestinationData

Quelle: Toggenburg Tourismus




 Grillplatz

3 **Feuerstelle Herrenwäldli**

Unterdorf 5

9105 Schönengrund

 +41 71 361 18 18

<http://www.schoenengrund.ch/de/>

Quelle: Appenzellerland Tourismus AR



„Tipp des Autors“


 Restaurant

4 **Gasthaus Schäfle**

TOP Aussichtsreiche Belohnung - Hochhamm

Dorf 34

9105 Schönengrund

 +41 71 361 12 77

Quelle: Toggenburg Tourismus




 Grillplatz

5 Feuerstelle Wasserfall

Unterdorf 5

9105 Schönengrund

 +41 71 361 18 18

<http://www.schoenengrund.ch/de/>

Quelle: Appenzellerland Tourismus AR




 Grillplatz

6 Feuerstelle Blumenstein

Unterdorf 5

9105 Schönengrund

 +41 71 361 18 18

<http://www.schoenengrund.ch/de/>

Quelle: Appenzellerland Tourismus AR




 Grillplatz

7 Feuerstelle Hochhamm

Unterdorf 5

9105 Schönengrund

 +41 71 361 18 18

<http://www.schoenengrund.ch/de/>

Quelle: Appenzellerland Tourismus AR




 Restaurant

8 Bergrestaurant Hochhamm

Hämli 213

9105 Schönengrund

 +41 71 364 18 09

chantal@hochhamm.ch

http://www.hochhamm.ch/?utm_source=alar.pim.tso.ch&utm_medium=Standard&utm_campaign=DestinationData

Quelle: Appenzellerland Tourismus AR
