

TOP Holzweg

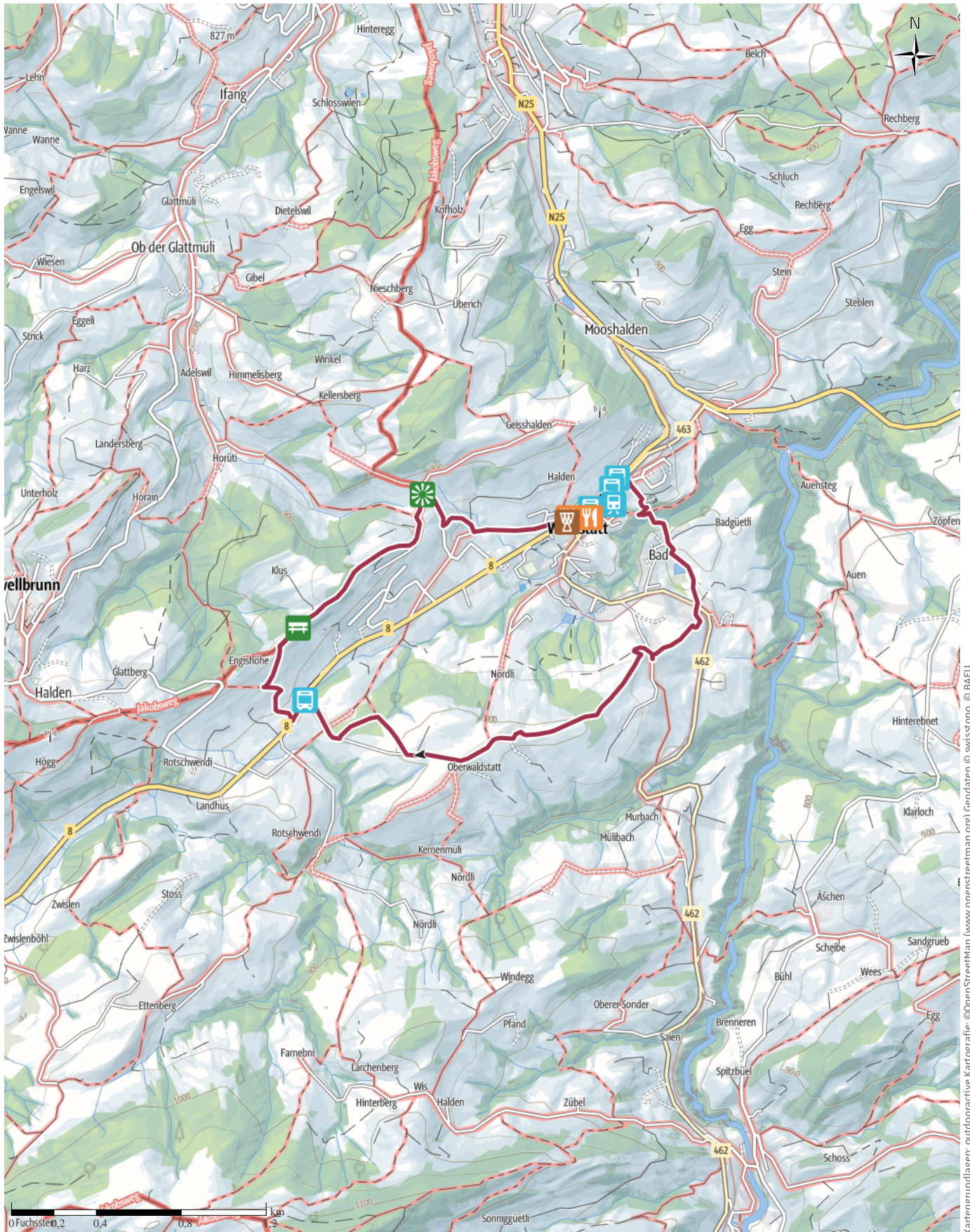
↔ 6,7km

🕒 3:00h

⬆️ 236m

⬆️ 236m

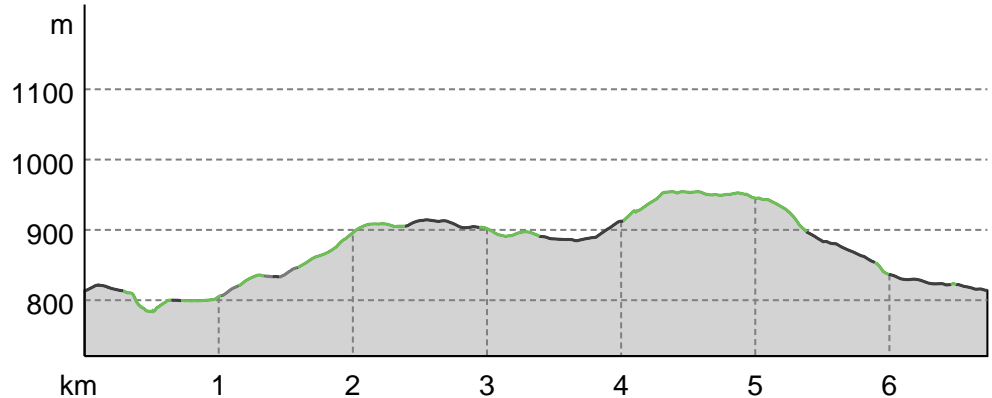
Schwierigkeit mittel



Kartengrundlagen: outdooractive Kartografie; ©OpenStreetMap (www.openstreetmap.org) Geodaten © swisstopo, © BAFU

**Wegart**

Asphalt	0,3km
Weg	3,6km
Straße	2,8km

**Höhenprofil****Tourdaten****Wanderung**

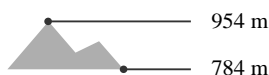
Strecke	↔	6,7 km
Dauer	🕒	3:00 h
Aufstieg	⬆️	236 m
Abstieg	⬇️	236 m

Schwierigkeit mittel

Kondition ●●●●●●

Technik ●●●●●●

Höhenlage

**Beste Jahreszeit**

JAN | FEB | MÄR  
 APR | MAI | JUN  
 JUL | AUG | SEP  
 OKT | NOV | DEZ

**Bewertungen****Autoren**

Erlebnis ●●●●●●

Landschaft ●●●●●●

**Community**

Tour (1) ★★★★★

**Weitere Tourdaten****Auszeichnungen**

🔄 Rundtour

🍴 Einkehrmöglichkeit

👨‍👩‍👧 familienfreundlich



Quelle  
**Appenzellerland Tourismus AR**  
 St.Gallerstrasse 49  
 9100 Herisau  
 Telefon +41 71 898 33 00  
 Fax  
 info@appenzellerland.ch  
 https://appenzellerland.ch

**Den Holzweg mit Sämi entdecken.**

Der Holzweg Waldstatt ist ein Erlebnis für Gross und Klein. Inmitten der hügeligen Landschaft des Appenzeller Hinterlandes lädt der Themenweg auf 16 Posten zum Erkunden, Lernen und Spielen ein. Die

zusätzlichen Informationen, Bilder sowie Videos machen das Abenteuer mit dem Holzweg-App noch spannender. Erkundet die einzigartige Holzwelt in Waldstatt und erfahrt unter anderem mehr über die Naturheilerin Emma Kunz, den Holzpionier Hermann Blumer und die traditionsreichen Holzbaubetriebe im Dorf.

**Ausrüstung**

gutes Schuhwerk, Wander- oder Trekkingschuhe

**Informationsmaterial****Weitere Infos und Links**

Hier finden Sie weitere Informationen.

**Wegbeschreibung****Start der Tour**

Waldstatt, Bahnhof

**Koordinaten:**

DG: 47.357655, 9.285914

GMS: 47°21'27.6"N 9°17'09.3"E

UTM: 32T 521591 5244949

w3w: ///gute.dunst.anfallend

### Ende der Tour

Waldstatt, Bahnhof

### Wegbeschreibung

Waldstatt Bahnhof - Kneuwis - Bad Säntisblick -  
Unterwaldstatt - Winkfeld - Grund - Waldstatt Dorf -  
Waldstatt Bahnhof

### Kommentare & Bewertungen



18.10.2020 · Wanderung · Holzweg

Bewertung



### Interessante Punkte



„Tipp des Autors“

 ÖPNV-Haltestelle

1 **Schwellbrunn, Winkfeld**

Quelle: Bundesbehörden der Schweizerischen Eidgenossenschaft



„Tipp des Autors“


 ÖPNV-Haltestelle

2 **Waldstatt, Post/Bahnhof**

Quelle: Bundesbehörden der Schweizerischen Eidgenossenschaft



„Tipp des Autors“

 ÖPNV-Haltestelle

3 **Waldstatt, Dorf**

Quelle: Bundesbehörden der Schweizerischen Eidgenossenschaft



„Tipp des Autors“


 ÖPNV-Haltestelle

4 **Waldstatt, Hirschenkreuzung**

Quelle: Bundesbehörden der Schweizerischen Eidgenossenschaft



„Tipp des Autors“

 Bahnhof

5 **Waldstatt**

Quelle: Bundesbehörden der Schweizerischen Eidgenossenschaft



„Tipp des Autors“

 Aussichtspunkt

6 **Brunnhalden**

Quelle: Pilgerwege Schweiz



„Tipp des Autors“

 Folklore

7 **Silvesterchlausen in Waldstatt**

Quelle: SÜDKURIER GmbH Medienhaus




„Tipp des Autors“

 Restaurant

8 **Schäftli Waldstatt**

Mittelstrasse 7

9104 Waldstatt

 +41 71 351 25 34

[info@schaefli-waldstatt.ch](mailto:info@schaefli-waldstatt.ch)

<http://www.schaefli-waldstatt.ch/>

Quelle: Appenzellerland Tourismus AR




„Tipp des Autors“

 Restaurant

9 **Bäckerei-Konditorei Gerig Waldstatt**

Dorfstrasse 26

9104 Waldstatt

 +41 71 351 21 26

[info@baeckerei-gerig.ch](mailto:info@baeckerei-gerig.ch)

<https://baeckerei-gerig.ch/>

Quelle: Appenzellerland Tourismus AR



„Tipp des Autors“

 Ruhebank

10 **Langbank Holzweg**

Quelle: Appenzellerland Tourismus AR

### Tour zum Mitnehmen für iPhone und Android



QR-Code scannen und diese Tour offline speichern, mit Freunden teilen und mehr ...

Webseite

<https://out.ac/FjdpO>