

TOP Randomweg St. Anton mittel

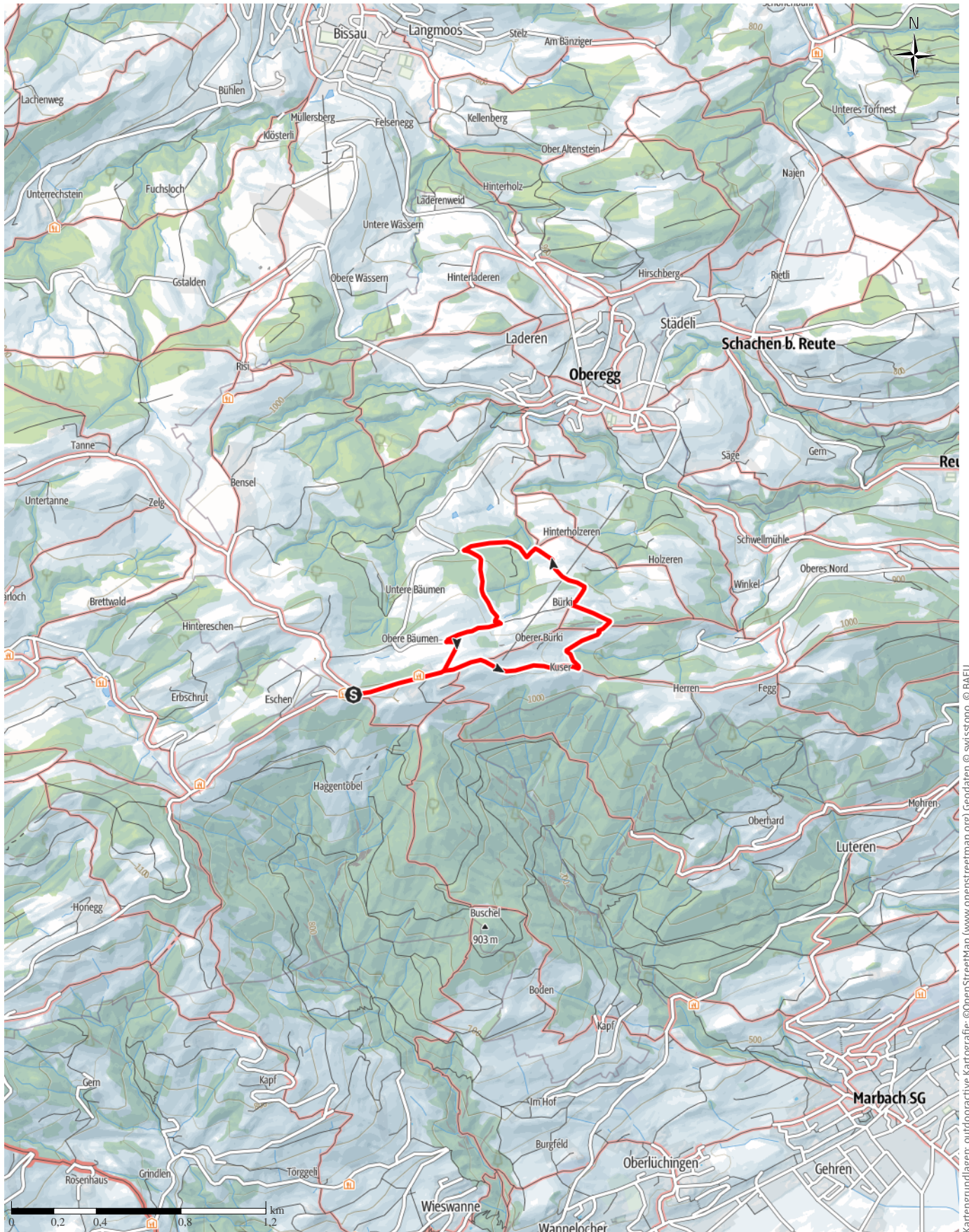
↔ 3,5km

🕒 1:05h

▲ 138m

▼ 156m

Schwierigkeit mittel



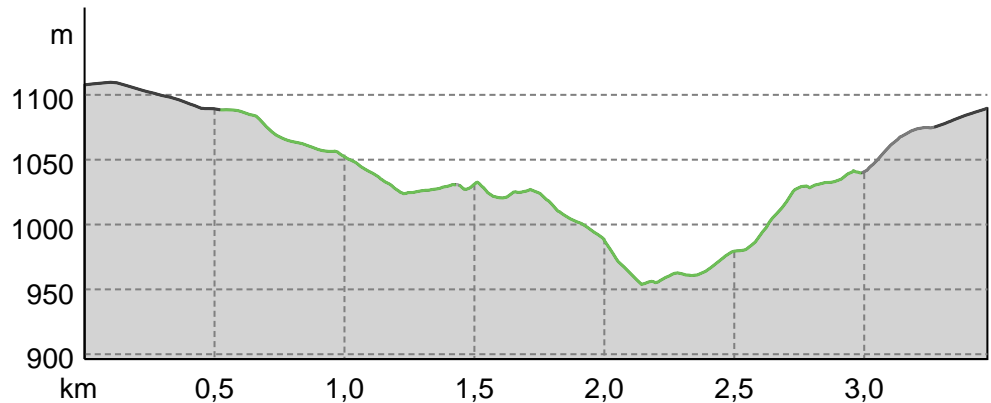
Kartengrundlagen: outdooractive Kartografie; ©OpenStreetMap (www.openstreetmap.org) Geodaten © swisstopo, © BAFU

**TOP** Randomweg St. Anton mittel

**Wegart**

Asphalt	0,3km
Weg	2,5km
Straße	0,7km
Unbekannt	0km

**Höhenprofil**





**Tourdaten**

**Wanderung**

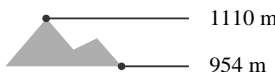
Strecke	↔	3,5 km
Dauer	🕒	1:05 h
Aufstieg	⬆️	138 m
Abstieg	⬇️	156 m

Schwierigkeit **mittel**

Kondition 

Technik 




Höhenlage



**Beste Jahreszeit**

JAN	FEB	MÄR
APR	MAI	JUN
JUL	AUG	SEP
OKT	NOV	DEZ

**Bewertungen**




<b>Autoren</b>	
Erlebnis	
Landschaft	

**Weitere Tourdaten**

**Eigenschaften**

aussichtsreich

**Auszeichnungen**

-  Rundtour
-  Einkehrmöglichkeit
-  familienfreundlich



Quelle  
**Appenzellerland Tourismus AR**  
 St.Gallerstrasse 49  
 9100 Herisau  
 Telefon +41 71 898 33 00  
 Fax +41 71 898 33 09  
 info@appenzellerland.ch  
 https://appenzellerland.ch

**Aussicht vom Alpstein bis Bodensee**

Auf dem St. Anton schweifen die Blicke gleich in mehrere Richtungen. Besucher erwartet eine prächtige

Aussicht ins St. Galler Rheintal, den Alpstein aber auch über den Bodensee. Auf diesem beliebten Ausflugsziel startet der Randomweg. Vier verschiedene Rundwanderwege (Wanderzeit von 30 Minuten bis 2 Stunden) umfasst das attraktive Wegangebot für Wanderer und Spaziergänger. Die speziell ausgeschilderten Wege führen allesamt rund um den St.Anton in dessen intakter Naturlandschaft. Saftiggrüne Alpwiesen wechseln ab mit wohlriechenden Wäldern. Immer wieder schweift der Blick über das schimmernde Blau des Bodensee.

**Ausrüstung**

Gutes Schuhwerk. Wander- oder Trekkingschuhe

**Wegbeschreibung**

**Start der Tour**

Kafi Anton

**Koordinaten:**

DG: 47.409931, 9.534963

**TOP** Randomweg St. Anton mittel

GMS: 47°24'35.8"N 9°32'05.9"E

UTM: 32T 540358 5250858

w3w: ///tabak.gelb.ausgeprägte

**Ende der Tour**

Kafi Anton

**Wegbeschreibung**

St. Anton - Kuser - Bürki - Saugrueb - St. Anton

**Anreise**

**Öffentliche Verkehrsmittel**

Ab Heiden und Trogen verkehren Postautos zur Haltestelle Kapelle St. Anton (Ausgangspunkt Randomwege).

**Parken**

Parkplatz beim Ausgangspunkt des Randomweges.