

TOP Ruine, Rebberge und Kloster

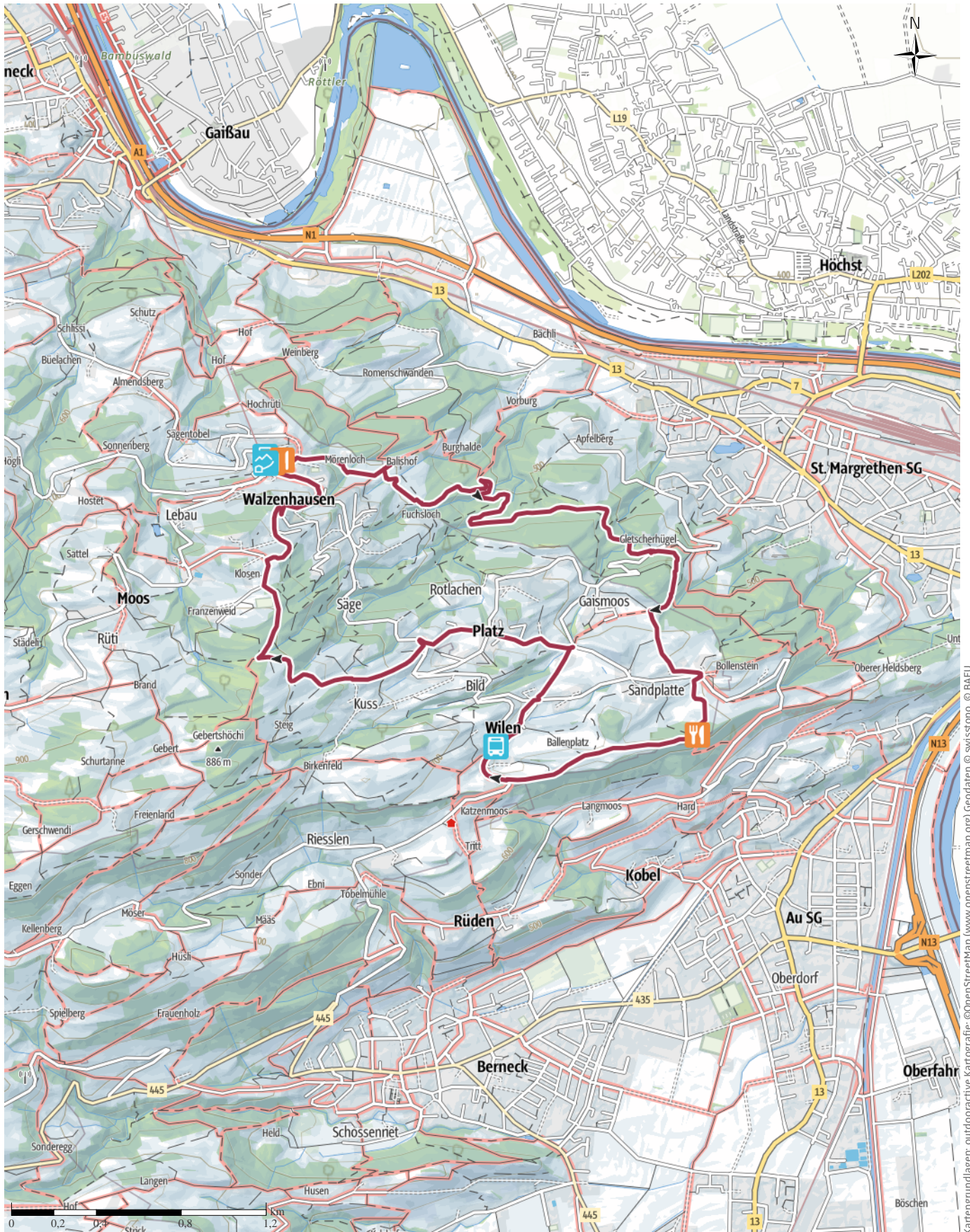
↔ 9,7km

🕒 3:10h

⬆️ 372m

⬆️ 372m

Schwierigkeit mittel



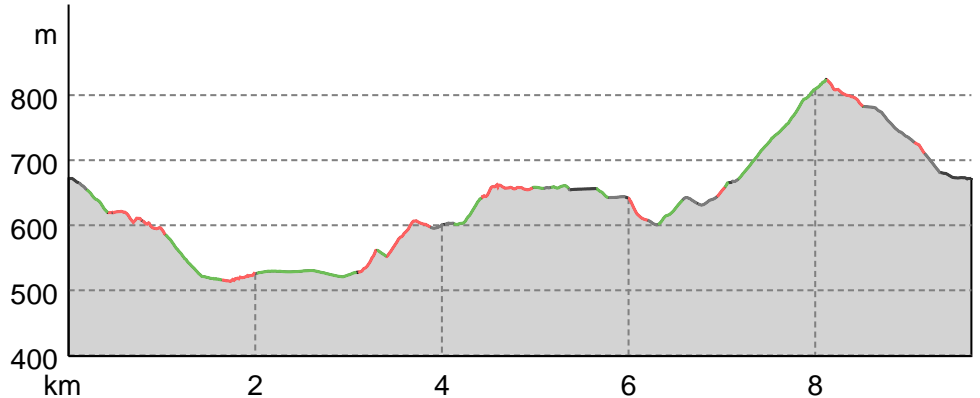
Kartengrundlagen: outdooractive Kartografie; ©OpenStreetMap (www.openstreetmap.org) Geodaten © swisstopo, © BAFU

**TOP** Ruine, Rebberge und Kloster

**Wegart**

Asphalt	1,9km
Weg	4km
Pfad	3km
Straße	0,8km

**Höhenprofil**





**Tourdaten**

**Wanderung**

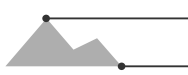
Strecke	↔	9,7 km
Dauer	🕒	3:10 h
Aufstieg	⬆️	372 m
Abstieg	⬇️	372 m

Schwierigkeit **mittel**

Kondition 

Technik 




Höhenlage

 824 m  
514 m

**Beste Jahreszeit**

JAN	FEB	MÄR
APR	MAI	JUN
JUL	AUG	SEP
OKT	NOV	DEZ

**Bewertungen**



<b>Autoren</b>	
Erlebnis	
Landschaft	
<b>Community</b>	
Tour (2)	

**Weitere Tourdaten**

**Eigenschaften**

mit Bahn und Bus erreichbar **aussichtsreich**  
kulturell / historisch

**Auszeichnungen**

-  Rundtour
-  Einkehrmöglichkeit



**Livia Himmelberger**  
Aktualisierung: 24.02.2021



Quelle  
**Appenzellerland Tourismus AR**  
St.Gallerstrasse 49  
9100 Herisau  
Telefon +41 71 898 33 00  
Fax  
info@appenzellerland.ch  
https://appenzellerland.ch

**Eine wunderschöne Wanderung durch das Appenzeller Vorderland mit einer herrlichen Aussicht auf das Rheintal und den Bodensee!**

Im Dorf Walzenhausen kommen Winter und Frühling zusammen: Talwärts sind die Wiesen aper, und es weht ein laues Lüftchen, aufwärts hingegen liegt noch Schnee. Auch sonst ist die Wanderung, die teils über St. Galler Boden verläuft, abwechslungsreich: Sie führt zu einer Ruine aus dem 15. Jahrhundert, vorbei an Rebbergen und streift mit dem Kloster Grimmenstein Innerrhoder Hoheitsgebiet. Aber vor allem lässt sie weit blicken: auf den Bodensee, auf das Rheintal und darüber hinaus.

Text & Bilder: Jolanda Spengler

**TOP** Ruine, Rebberge und Kloster**Autorentipp**

Im Restaurant Meldegg geniessen Sie feine Snacks und einen wunderschönen Ausblick aufs Rheintal und den Bodensee.

**Sicherheitshinweise**

Bitte beachten Sie, dass dieser Weg nicht präpariert ist. Bei viel Schnee empfehlen wir Schneeschuhe.

**Ausrüstung**

Gutes Schuhwerk, Wander- oder Trekking-Schuhe

Bei viel Schnee empfehlen wir Schneeschuhe.

**Wegbeschreibung****Start der Tour**

Bahnhof Walzenhausen

**Koordinaten:**

DG: 47.451536, 9.601156

GMS: 47°27'05.5"N 9°36'04.2"E

UTM: 32T 545316 5255518

w3w: ///unser.waggon.brücken

**Ende der Tour**

Bahnhof Walzenhausen

**Wegbeschreibung**

Bahnhof Walzenhausen - Balishof - Ruine  
Grimmenstein - Gletscherhügel - Meldegg - Kloster  
Grimmenstein - Bahnhof Walzenhausen

**Anreise**

Diese Tour ist gut mit Bahn und Bus erreichbar.

**Öffentliche Verkehrsmittel**

Fahren Sie mit der Zahnradbahn der Appenzeller Bahnen nach Walzenhausen.

**Kommentare & Bewertungen**

28.03.2020 · Wanderung · Ruine, Rebberge und Kloster

Bewertung

**Interessante Punkte**

 Bergbahnstation

**1** Bergbahn Rheineck-Walzenhausen

Quelle: SÜDKURIER GmbH Medienhaus



 Bahnhof

**2** Walzenhausen

Quelle: Bundesbehörden der Schweizerischen Eidgenossenschaft




„Tipp des Autors“

 Restaurant

**3** Bäckerei-Konditorei Meyerhans

Dorf 51

9428 Walzenhausen

 +41 71 888 14 80

[info@beckmeyerhans.ch](mailto:info@beckmeyerhans.ch)

<http://www.beckmeyerhans.ch/>

Quelle: Appenzellerland Tourismus AR




„Tipp des Autors“

 Restaurant

**4** Pizzeria-Pension Gambrinus

Dorf 65

9428 Walzenhausen

 +41 71 888 06 50

[info@pizzeria-gambrinus.ch](mailto:info@pizzeria-gambrinus.ch)

<http://pizzeria-gambrinus.ch/>

Quelle: Appenzellerland Tourismus AR




„Tipp des Autors“

 Restaurant

**5** Restaurant Meldegg

Dorf 20

9428 Walzenhausen

 +41 71 888 15 92

[meldegg@meldegg.ch](mailto:meldegg@meldegg.ch)

<https://meldegg.ch/>

Quelle: Appenzellerland Tourismus AR



 ÖPNV-Haltestelle

**6** Platz, Wilen

Quelle: Bundesbehörden der Schweizerischen Eidgenossenschaft

**Tour zum Mitnehmen für iPhone und Android**

**TOP** Ruine, Rebberge und Kloster



QR-Code scannen und diese Tour  
offline speichern, mit Freunden  
teilen und mehr ...

Webseite

<https://out.ac/CqXj0>