

TOP Schwenditobel

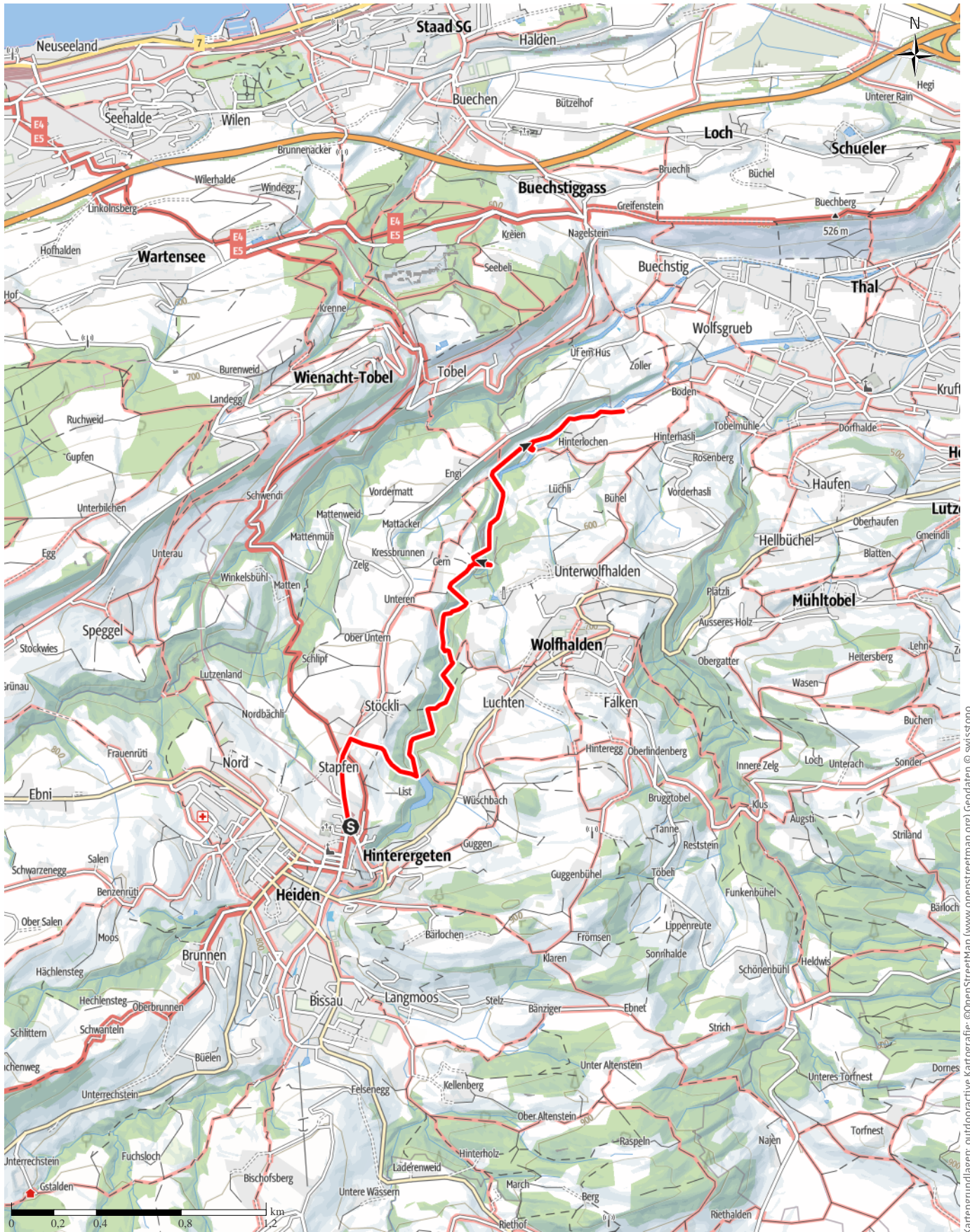
← 3,7 km

🕒 4:00 h

▲ 27 m

▼ 352 m

Schwierigkeit schwer

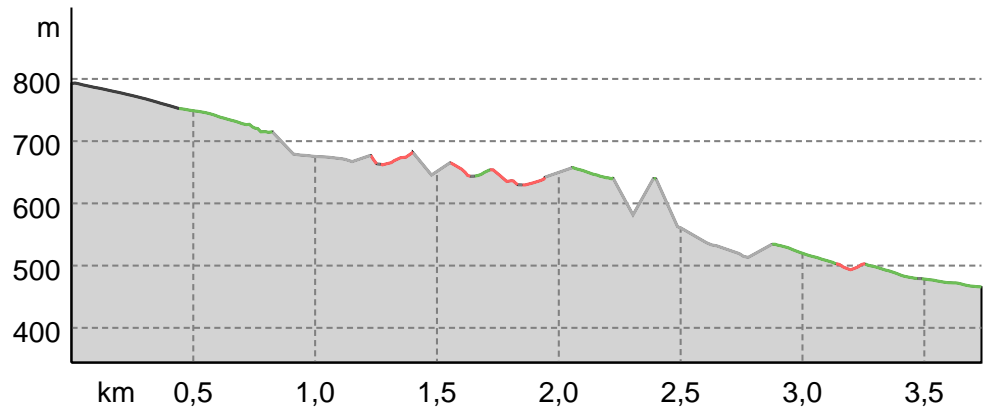


Kartengrundlagen: outdooractive Kartografie; ©OpenStreetMap (www.openstreetmap.org) Geodaten © swisstopo

## Wegarten

Asphalt	0,1 km
Naturweg	1,4 km
Pfad	0,6 km
Straße	0,4 km
Unbekannt	1,3 km

## Höhenprofil



## Tourdaten

## Wanderung

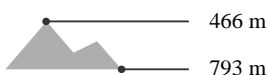
Strecke	↔	3,7 km
Dauer	🕒	4:00 h
Aufstieg	⬆️	27 m
Abstieg	⬇️	352 m

Schwierigkeit schwer

Kondition ●●●●●●

Technik ●●●●●●

Höhenlage



## Beste Jahreszeit

JAN | FEB | MÄR  
 APR | MAI | JUN  
 JUL | AUG | SEP  
 OKT | NOV | DEZ

## Bewertungen

## Autoren

Erlebnis ●●●●●

Landschaft ●●●●●

## Weitere Tourdaten

## Eigenschaften

Von A nach B

Urs Brosy

Aktualisierung: 30.08.2022



Quelle

Appenzellerland Tourismus AR

St.Gallerstrasse 49

9100 Herisau

Telefon +41 71 898 33 00

Fax

info@appenzellerland.ch

https://appenzellerland.ch

## Anspruchsvolle Rutschpartie über glattgewaschene Felsen

Durch das relativ grosse Gefälle parallel zur Felsschichtung und wegen der oft chaotischen Wildheit dieses Tobels ist seine Bezwingung anspruchsvoll. Die rauhe Schönheit und die zahlreichen spannenden Passagen machen eine Erkundung aber umso

reizvoller.

Text: Urs Brosy

## Autorentipp

*Kurz vor der zweiten Brücke befindet sich eine Feuerstelle.*

## Sicherheitshinweise

Wenige Meter oberhalb der Staumauer führt eine Wegspur ins Tobel. An ihrem Ende muss man sich vorsichtig in den Talboden vortasten. Eine Seilsicherung ist dabei hilfreich.

## Ausrüstung

Wasserschuhe und 20m langes Seil

## Informationsmaterial

## Literatur

Ostschweizer Schluchtenbuch

## Weitere Infos und Links

Ostschweizer Schluchtenbuch

## Wegbeschreibung

### Start der Tour

Heiden

### Koordinaten:

DD: 47.445979, 9.536309

GMS: 47°26'45.5"N 9°32'10.7"E

UTM: 32T 540432 5254865

w3w: ///schauspielern.wonach.auftauchen

### Ende der Tour

Thal

### Wegbeschreibung

Einstieg: Wenige Meter oberhalb der Staumauer führt eine Wegspur ins Tobel. An ihrem Ende muss man sich vorsichtig in den Talboden vortasten.

Ausstieg: Sobald man aus dem Wald kommt und die Verbauungen beginnen, steigt man linkerhand über eine Wiese aus dem Bach aus.

## Anreise

### Öffentliche Verkehrsmittel

Mit dem Zug bis nach Heiden