

TOP Von Trogen ins Chastenloch

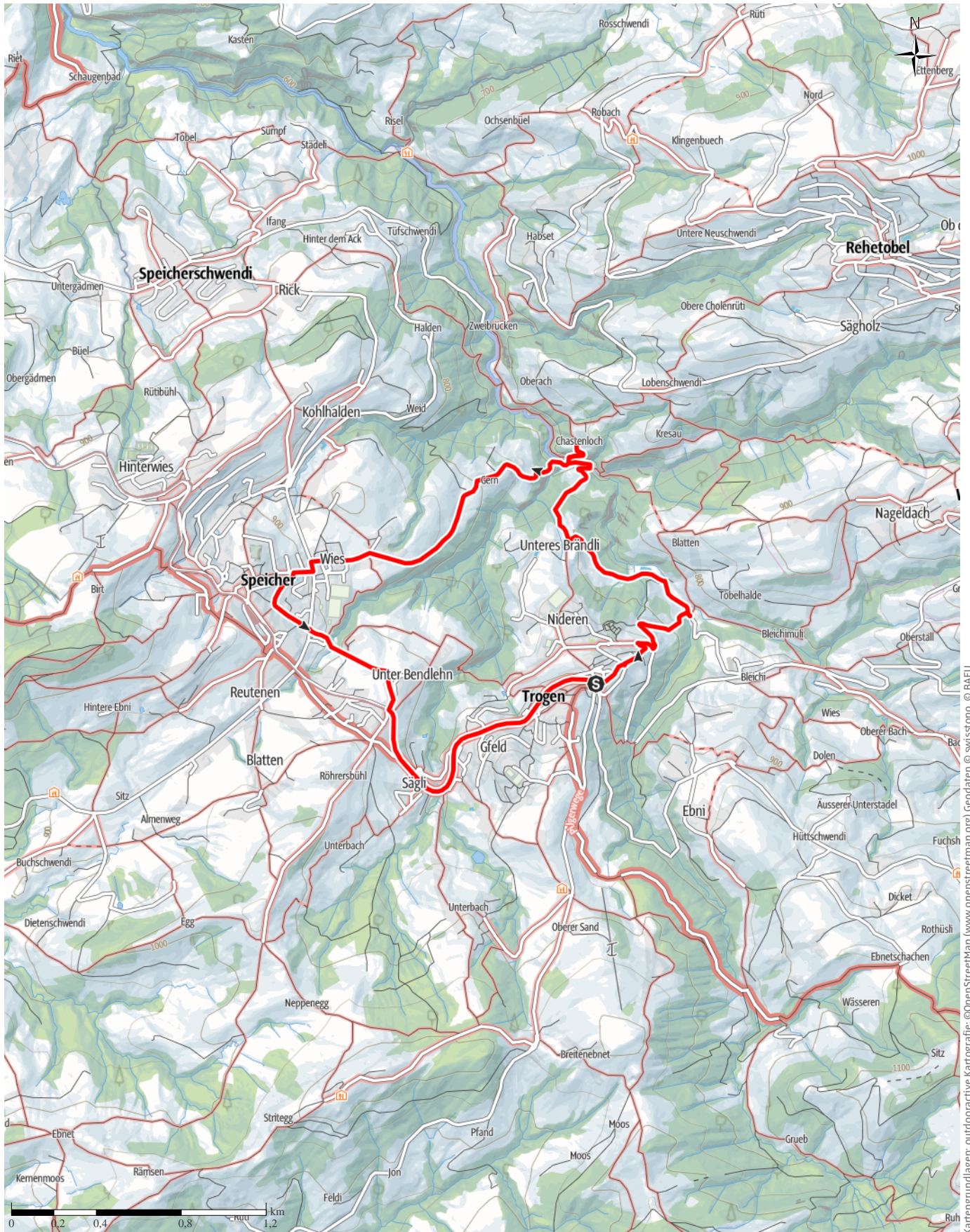
↔ 7km

🕒 2:20h

📏 322m

📏 325m

Schwierigkeit mittel



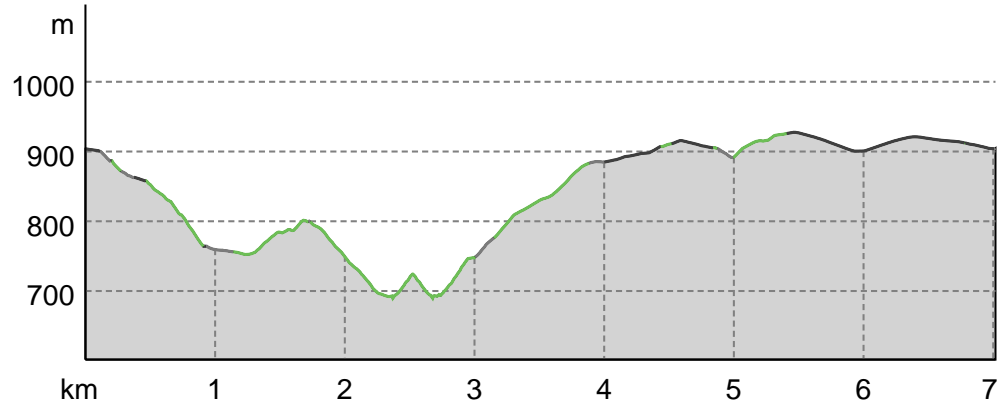
Kartengrundlagen: outdooractive Kartografie; ©OpenStreetMap (www.openstreetmap.org) Geodaten © swisstopo, © BAFU

## TOP Von Trogen ins Chastenloch

## Wegart

Asphalt	0,8km
Weg	3,6km
Straße	2,6km

## Höhenprofil



## Tourdaten

## Wanderung

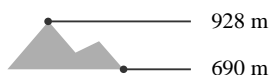
Strecke	↔	7 km
Dauer	🕒	2:20 h
Aufstieg	⬆️	322 m
Abstieg	⬇️	325 m

Schwierigkeit mittel

Kondition ●●●●●●

Technik ●●●●●●

Höhenlage



## Beste Jahreszeit

JAN | FEB | MÄR  
 APR | MAI | JUN  
 JUL | AUG | SEP  
 OKT | NOV | DEZ

## Bewertungen

## Autoren

Erlebnis ●●●●●

Landschaft ●●●●●

## Weitere Tourdaten

## Eigenschaften

aussichtsreich

## Auszeichnungen

Rundtour



Jana Bacher

Aktualisierung: 27.08.2020



Quelle  
**Appenzellerland Tourismus AR**  
 St.Gallerstrasse 49  
 9100 Herisau  
 Telefon +41 71 898 33 00  
 Fax +41 71 898 33 09  
 info@appenzellerland.ch  
<https://appenzellerland.ch>

## Natur.

Bei der Mündung des Säglibachs in die Goldach im Chastenloch stossen die drei Gemeinden Trogen, Speicher und Rehetobel aneinander. Hier wurde früher in zwei Liegenschaften Korn gemahlen, gebacken und gewirtet. Wandern Sie von Trogen ins Chastenloch und dann wieder zurück nach Trogen.

## Ausrüstung

Gutes Schuhwerk, Trekking- oder Wanderschuhe

## Wegbeschreibung

## Start der Tour

Trogen, Landsgemeindeplatz

## Koordinaten:

DG: 47.407904, 9.464650

GMS: 47°24'28.5"N 9°27'52.7"E

UTM: 32T 535055 5250599

w3w: ///belegten.konsequenzen.enthalten

## Ende der Tour

Entdecken Sie im Chastenloch die Schönheit der

**TOP** Von Trogen ins Chastenloch

Trogen, Landsgemeindeplatz

**Wegbeschreibung**

Trogen, Landsgemeindeplatz. Der Wanderweg verlässt den Landsgemeindeplatz und verläuft zwischen Kirche und Hotel Krone hindurch am Restaurant Hirschen vorbei talwärts.

Schopfacker. Die Route mündet auf die Kantonsstrasse. Vorerst rechts halten, dem Wegweiser Richtung Tobel folgen. Nach 100 m zweigt der Wanderweg links ab und führt zum Weiler Steingasse hinunter. Nach einer scharfen Rechtskurve geht's unmittelbar an den Häusern vorbei zur Goldach hinunter.

Tobel. Auf dem Strässchen dem Wegweiser Richtung Chastenloch folgen. Auf der anderen Seite der Goldach liegt das stolze Gebäude des ehemaligen Bades, der Wanderweg passiert das Gelände der Erlebniswelt und steigt im Wald Richtung Brändli an.

Brändli. Der Weg zweigt Richtung Chastenloch rechts ab. Durch eine Waldpartie geht's erneut zur Goldach hinunter.

Chastenloch. Die Liegenschaft auf der Trogner Seite der Goldach wird derzeit renoviert. Ein Steg führt über die Goldach auf Rehetobler Boden, wo eine Feuerstelle zu Rast und Spiel einlädt. Auf der selben Flussseite liegt hundert Meter weiter unten die Rehetobler Chastenloch-Mühle. Beim Wegweiser die Richtung Geren/ Speicher einschlagen, den Säglibach kurz vor seiner Mündung in die Goldach überqueren und auf Gemeindegebiet von Speicher im Wald steil bergwärts steigen.

Wies. Nach einer scharfen Linkskurve geht's beim Bauernhof vorbei über die Wiese zum Waldrand. Dem Waldsaum entlang folgt der Weg am Rande der Sportanlagen der Speicherer Schulen dorfwärts.

Eggl. Dem Wegweiser geradeaus Richtung Bendlehn/Trogen folgen.

Bendlehn. Links halten, der Wanderweg Richtung Trogen verläuft ein Stück weit auf dem Trottoir der Kantonsstrasse.

Sägli. Beim Säglibach führt der Weg wieder auf Trogner Boden und steigt geradeaus zum Bahnhof an.

Trogen, Bahnhof. Nach 300 m ist der Ausgangspunkt der Wanderung auf dem Landsgemeindeplatz erreicht.

mit den Appenzeller Bahnen nach Trogen.

**Parken**

Parkplätze beim Spitzacker

**Anreise****Öffentliche Verkehrsmittel**