

# Von Kaien nach St. Anton

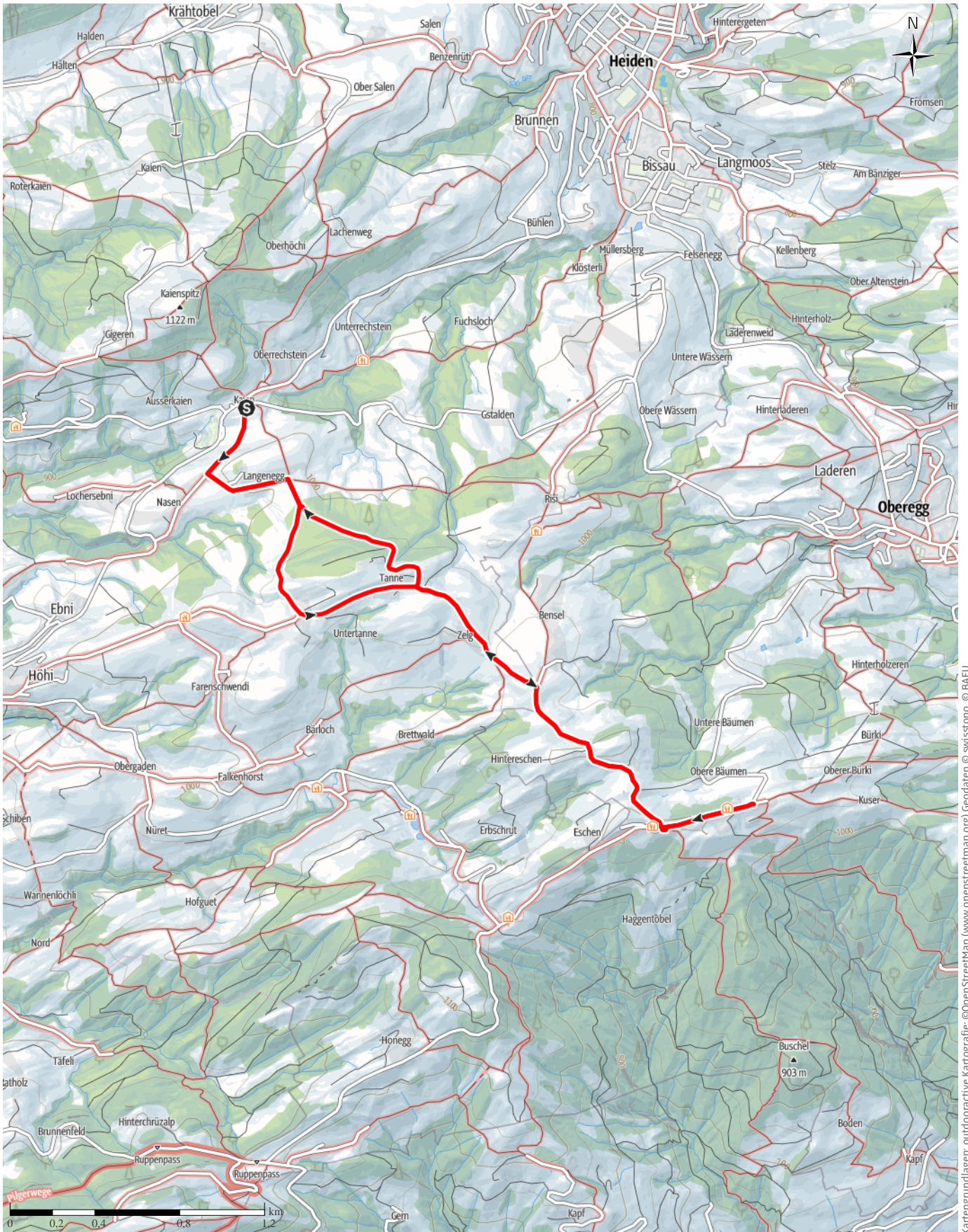
↔ 8,5km

🕒 2:25h

▲ 204m

▼ 201m

Schwierigkeit mittel



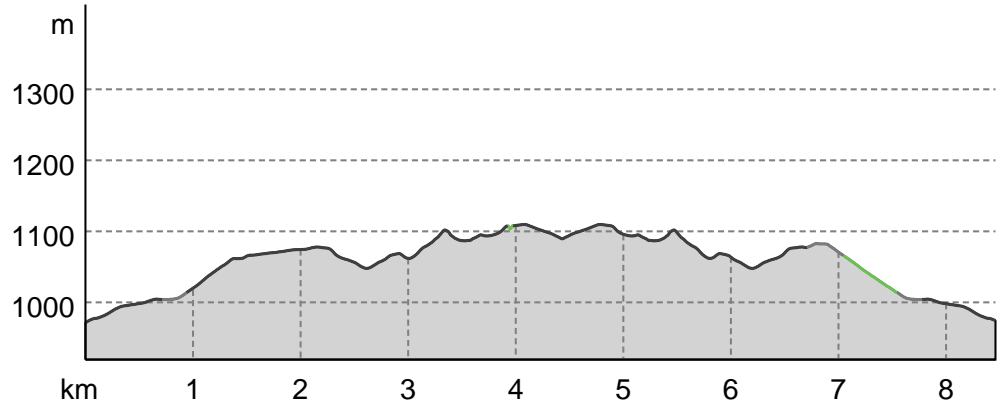
Kartengrundlagen: outdooractive Kartografie; ©OpenStreetMap (www.openstreetmap.org) Geodaten © swisstopo. © BAFU

# Von Kaien nach St. Anton

## Wegart

Asphalt	0,8km
Weg	0,6km
Straße	7,1km

## Höhenprofil





## Tourdaten

### Wanderung

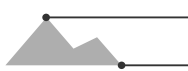
Strecke	↔	8,5 km
Dauer	🕒	2:25 h
Aufstieg	⬆️	204 m
Abstieg	⬇️	201 m

Schwierigkeit **mittel**

Kondition 

Technik 

Höhenlage



1110 m


971 m

## Beste Jahreszeit

JAN	FEB	MÄR
APR	MAI	JUN
JUL	AUG	SEP
OKT	NOV	DEZ

## Bewertungen

### Autoren




Erlebnis	
Landschaft	

## Weitere Tourdaten

### Eigenschaften

aussichtsreich

### Auszeichnungen

-  Rundtour
-  Einkehrmöglichkeit
-  familienfreundlich



Quelle

**Appenzellerland Tourismus AR**  
 St.Gallerstrasse 49  
 9100 Herisau  
 Telefon +41 71 898 33 00  
 Fax +41 71 898 33 09  
 info@appenzellerland.ch  
<https://appenzellerland.ch>

**Jana Bacher**

Aktualisierung: 22.04.2020



Die hügelige Wanderung führt nach St. Anton. Der Aufstieg am Anfang wird mit einer fantastischen Weitsicht belohnt, die zum tiefen Durchatmen ermuntert.

Nach dem Start in Kaien geht es schon bald aufwärts. Weite Wiesen und Höfe prägen das Bild entlang des meist asphaltierten Weges. Bei Tanne angelangt, geht es nur noch leicht auf und ab. Auf dieser Hochebene sehen Sie mit jedem Meter, den Sie St. Anton näherkommen, mehr Berge. Auf der einen Seite erstreckt sich das Panorama bis zu den Österreicher Alpen, auf der anderen erhebt sich der Säntis

## Von Kaien nach St. Anton

majestätisch.

### Autorentipp

*Eine Pause auf der Aussichtsterrasse des Restaurants St. Anton.*

### Ausrüstung

Gutes Schuhwerk, Wander- oder Trekkingschuhe

### Informationsmaterial

### Literatur

Buch: Kinderwagenwege vom Säntis bis zum Bodensee

### Weitere Infos und Links

Hier erfahren Sie mehr.

## Wegbeschreibung

### Start der Tour

Kaien

### Koordinaten:

DG: 47.428033, 9.508477

GMS: 47°25'40.9"N 9°30'30.5"E

UTM: 32T 538347 5252857

w3w: ///alterung.heimweh.physik

### Ende der Tour

Kaien

### Wegbeschreibung

Kaien - Tanne - St. Anton - Tanne - Kaien

### Anreise

### Öffentliche Verkehrsmittel

Posthaltestellen gibt es am Start (Kaien) und am Ziel (Oberegg, St. Anton).

### Parken

Parkplätze sind in Kaien vorhanden.