

TOP Weitblicke von der Hochalpe

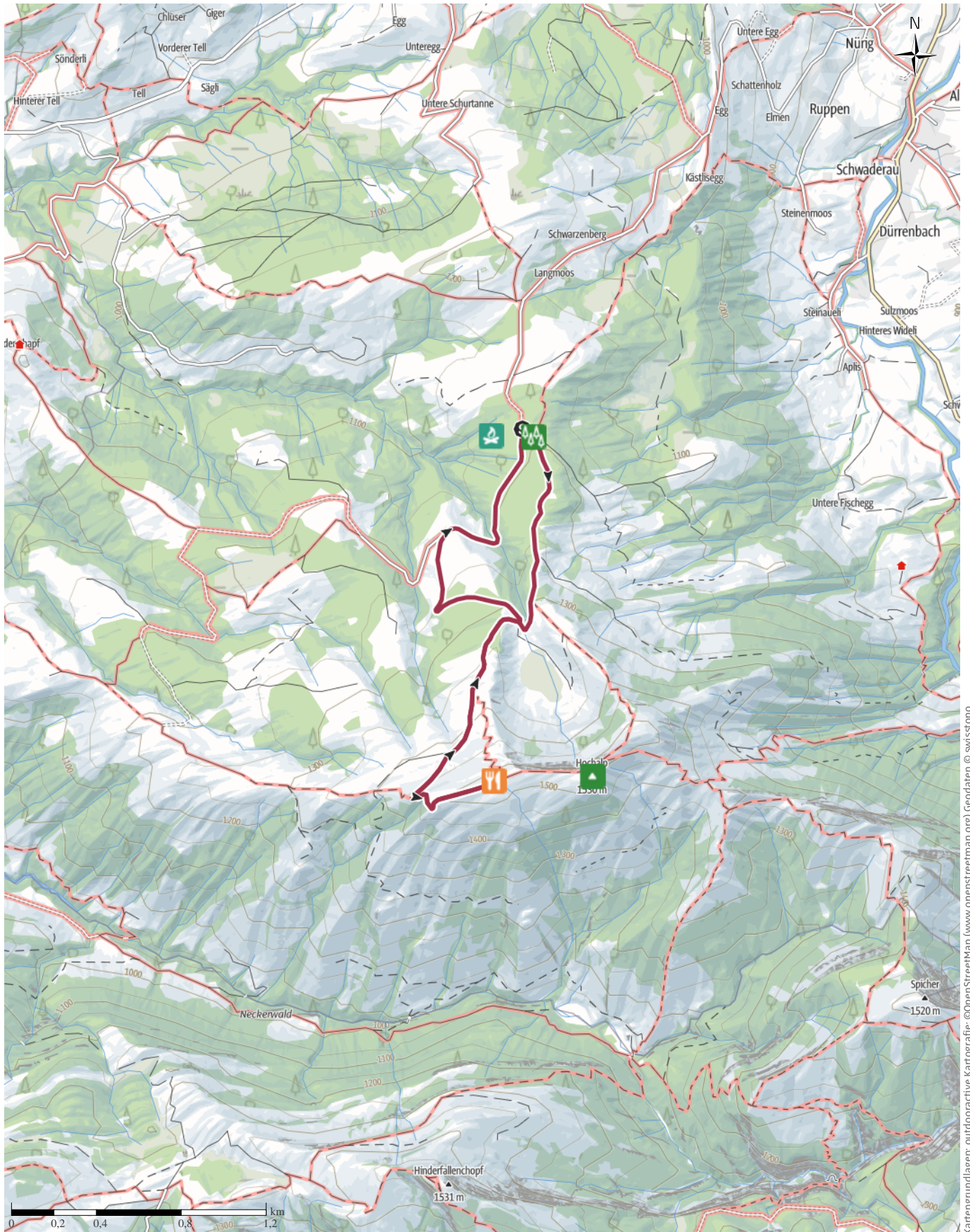
↔ 6,1 km

🕒 2:00 h

⬆️ 327 m

⬆️ 327 m

Schwierigkeit schwer



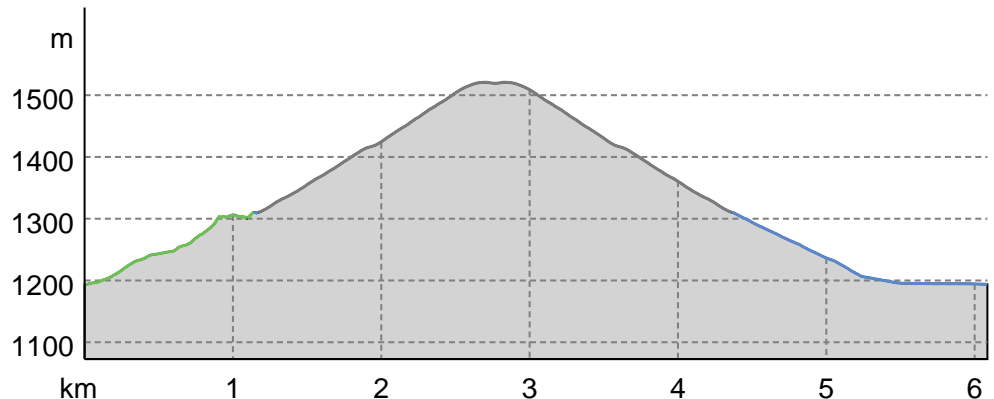
Kartengrundlagen: outdooractive Kartografie; ©OpenStreetMap (www.openstreetmap.org) Geodaten © swisstopo

## TOP Weitblicke von der Hochalp

## Wegart

Asphalt	3,2 km
Schotterweg	1,8 km
Weg	1,1 km

## Höhenprofil



## Tourdaten

## Wanderung

Strecke	↔	6,1 km
Dauer	🕒	2:00 h
Aufstieg	⬆️	327 m
Abstieg	⬇️	327 m

Schwierigkeit schwer

Kondition ●●●●●●

Technik ●●●●●●

Höhenlage



## Beste Jahreszeit

JAN | FEB | MÄR  
 APR | MAI | JUN  
 JUL | AUG | SEP  
 OKT | NOV | DEZ

## Bewertungen

## Autoren

Erlebnis ●●●●●

Landschaft ●●●●●

## Community

## Weitere Tourdaten

## Eigenschaften

aussichtsreich

## Auszeichnungen

🔄 Rundtour

🎯 Einkehrmöglichkeit



Celina Bernhart

Aktualisierung: 25.08.2021



Quelle

Appenzellerland Tourismus AR

St.Gallerstrasse 49

9100 Herisau

Telefon +41 71 898 33 00

Fax

info@appenzellerland.ch

https://appenzellerland.ch

Nicht nur der Schneeschuh-Läufer erfreut sich über die Tour zur Hochalp, auch in den warmen Monaten ist diese voralpine Wanderung reizvoll.

Zuerst leicht und dann immer steiler beginnt der Aufstieg vom Parkplatz Bruggerenwald Süd hinauf zur Rossmoos. Überqueren Sie den Rötelbach und laufen Sie der geteerten Strasse nach hoch Richtung Alp Nasen. Nach der letzten Kurve öffnet sich ein herrlicher Blick, welcher einem magisch in Bann zieht. Von weitem winkt die Schweizer Fahne des Berggasthauses Hochalp. Der höchste Punkt bei 1530 müM will verdient sein und von dort kriegen Sie nicht genug von der Aussicht – dem Säntismassiv, den Churfirten und Glarner Bergen. Bänke und Tische laden draussen zum Verweilen ein. Drinnen erinnert das heimelige Berggasthaus an Grossmutterzeiten. Die Menükarte ist authentisch und die Wurst und der Salsiz sind vom Wirt hausgemacht. Gestärkt geht's bergab auf dem gleichen Weg und wir bleiben beim Rossmoos auf der

**TOP** Weitblicke von der Hochalp

geteerten Strasse zurück zum Ausgangspunkt, dem Parkplatz Bruggerenwald.

**Autorentipp**

*Restaurant-Stopp im Bergrestaurant Hochalp*

**Ausrüstung**

Bequeme Wander- oder Trekkingschuhe,  
witterungsangepasste Kleidung

**Informationsmaterial****Weitere Infos und Links**

Weitere Infos finden Sie hier.

**Wegbeschreibung****Start der Tour**

Bruggerenwald, Urnäsch

**Koordinaten:**

DD: 47.290256, 9.249591

GMS: 47°17'24.9"N 9°14'58.5"E

UTM: 32T 518872 5237450

w3w: ///verwandeln.bucht.verleih

**Ende der Tour**

Bruggerenwald, Urnäsch

**Wegbeschreibung**

Wir parkieren das Auto beim Parkplatz Bruggerenwald auf 1200 müM. Zuerst leicht und dann immer steiler beginnt der Aufstieg beim Bruggerenwald Süd hinauf zur Rossmoos. Wir überqueren den Rötelbach und laufen der geteerten Strasse nach hoch Richtung Alp Nasen. Es kann sein, dass der Wanderer hier einem Velofahrer begegnet. Der Weg ist breit und lässt beides zu.

Nach der letzten Kurve öffnet sich ein herrlicher Blick, welcher einem magisch in Bann zieht.

Von weitem winkt wieder die Schweizer Fahne des Berggasthauses Hochalp, welche das junge Wirtepaar hissen lässt. Der höchste Punkt bei 1530 müM will verdient sein und von dort kriegen wir nicht genug von der Aussicht – dem Säntismassiv, den Churfürsten und Glarner Bergen.

Bänke und Tische laden draussen zum Verweilen ein. Drinnen erinnert das heimelige Berggasthaus an Grossmutter's Zeiten. Die Menükarte ist authentisch und die Wurst und der Salsiz sind vom Wirt hausgemacht.

Das Berggasthaus Hochalp ist von Mai bis anfangs

November ausser am Montag und in den Sommer- und Herbstferien täglich geöffnet. Es bietet auch einfache Übernachtungsmöglichkeiten im Doppelzimmer oder Matratzenlager an.


Gestärkt geht's bergab auf dem gleichen Weg und wir bleiben beim Rossmoos auf der geteerten Strasse zurück zum Ausgangspunkt, dem Parkplatz Bruggerenwald.

**Anreise****Anfahrt**

Von Urnäsch erreichbar.

**Parken**

Parkplätze stehen beim Parkplatz Bruggerenwald auf 1200 müM zur Verfügung.

**Interessante Punkte** **Berggipfel** **Hochalp**

Quelle: Bundesamt für Landestopografie



Bundesamt für Landestopografie swisstopo  
Ufficio federale di topografia svizzera  
Office fédéral de topographie suisse  
Ufficio federale de topografia svizra

 **Wald** **Bruggerenwald**

Quelle: Schwarzwaldverein Radolfzell

 **Grillplatz** **Feuerstelle Waldhütte**

Dorfplatz 1

9107 Urnäsch

+41 71 365 60 60

[gemeinde@urnaesch.ar.ch](mailto:gemeinde@urnaesch.ar.ch)

<http://www.urnaesch.ch/de/>

Quelle: Appenzellerland Tourismus AR

 **Restaurant** **Berggasthaus Hochalp**

Dorfplatz 6

9107 Urnäsch

+41 71 364 11 15

[hochalp@email.ch](mailto:hochalp@email.ch)

Quelle: Appenzellerland Tourismus AR

**Tour zum Mitnehmen für iPhone und Android**

**TOP** Weitblicke von der Hochalpe



QR-Code scannen und diese Tour offline speichern, mit Freunden teilen und mehr.

Webseite

<https://out.ac/KIYNB>