

TOP Hinunter ins wilde Tobel des Rotbachs

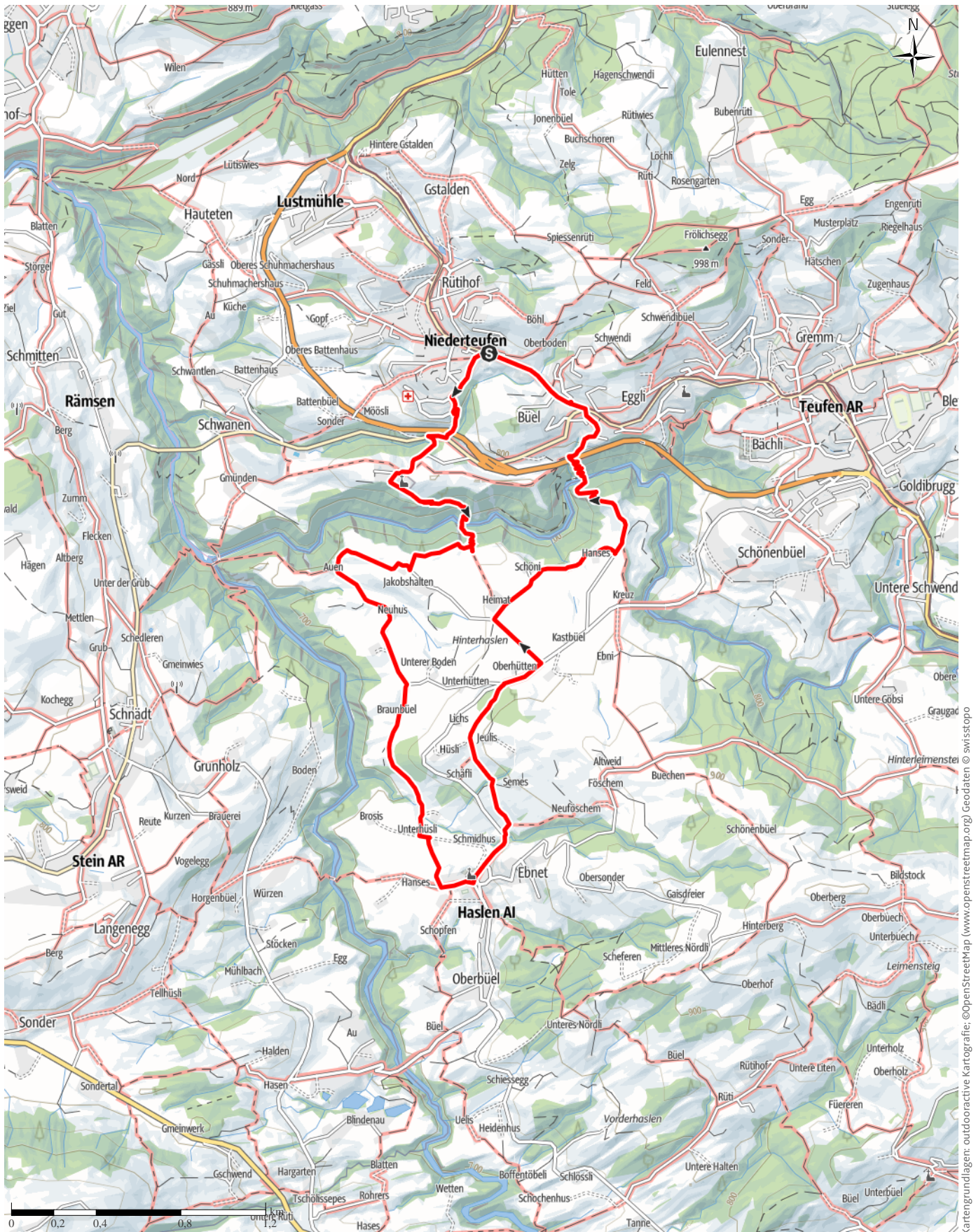
↔ 8,9 km

🕒 2:50 h

▲ 423 m

▼ 423 m

Schwierigkeit mittel



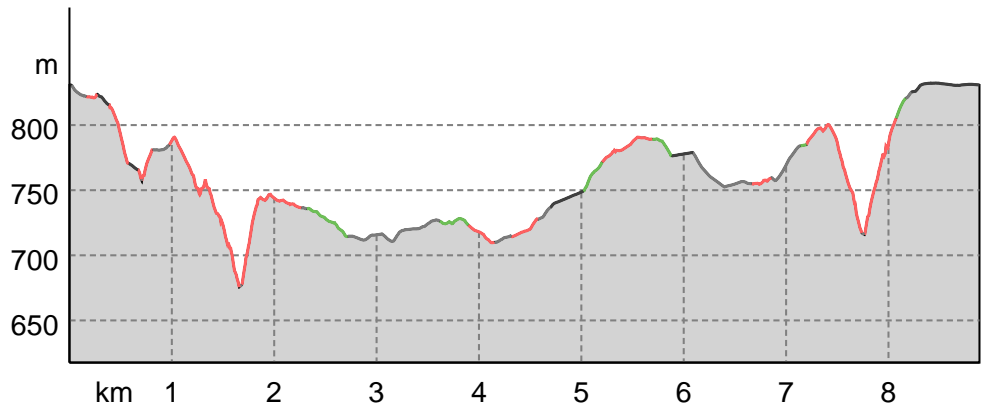
Kartengrundlagen: outdooractive Kartografie; ©OpenStreetMap (www.openstreetmap.org) Geodaten © swisstopo

TOP Hinunter ins wilde Tobel des Rotbachs

Wegarten

Asphalt	2,5 km
Naturweg	1,2 km
Pfad	3,7 km
Straße	1,4 km

Höhenprofil





Tourdaten

Wanderung

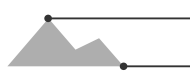
Strecke	↔	8,9 km
Dauer	🕒	2:50 h
Aufstieg	⬆️	423 m
Abstieg	⬇️	423 m

Schwierigkeit **mittel**

Kondition 

Technik 

Höhenlage






832 m

676 m

Beste Jahreszeit

JAN	FEB	MÄR
APR	MAI	JUN
JUL	AUG	SEP
OKT	NOV	DEZ

Bewertungen

Autoren	
Erlebnis	
Landschaft	

Weitere Tourdaten

Auszeichnungen



Alessia Felix

Aktualisierung: 23.03.2023



Quelle
Appenzellerland Tourismus AR
 St.Gallerstrasse 49
 9100 Herisau
 Telefon +41 71 898 33 00
 Fax
 info@appenzellerland.ch
 https://appenzellerland.ch

Rundwanderung von Niederteufen nach Haseln.

Hoch über dem Rotbachtobel liegt als Exklave innerhalb der Gemeinde Teufen das Kloster

Wonnenstein; was bedeutet, dass hier die beiden Appenzeller Kantone auf spezielle Weise zusammenkommen. Die Klosterbauten gehören nämlich zu Innerrhoden und die dazugehörige Landwirtschaft zu Ausserrhoden. Die Anfänge des Kapuzinerinnenklosters gehen ins 13. Jahrhundert zurück, die aktuelle Anlage entstand in den Jahren 1685 bis 1688. Auf dem Gebiet des Innerrhoder Bezirks Schlatt-Haslen befinden sich noch weitere eindruckliche Bauten, die vom katholischen Glauben zeugen. Da ist zum einen die Wallfahrtskirche Maria Hilf in Haslen und zum anderen der schöne Bildstock an der steilen Zufahrt zur Liegenschaft Semes. Auf dem aus Beton erstellten Stöckli ist der heilige Wendelin mit einer Kuh dargestellt. Erstellt wurde es 1967 als Dank dafür, dass die Maul- und Klauenseuche in Haslen nicht ausbrach.

Ausrüstung

Guten Wander oder Trekking Schuhe

Informationsmaterial

Weitere Infos und Links

Weitere Infos hier.

TOP Hinunter ins wilde Tobel des Rotbachs

Wegbeschreibung

Start der Tour

Niederteufen

Koordinaten:

DD: 47.391988, 9.367953

GMS: 47°23'31.2"N 9°22'04.6"E

UTM: 32T 527768 5248791

w3w: ///anregungen.kegel.faden

Ende der Tour

Niederteufen

Wegbeschreibung

1 Niederteufen, AB-Haltestelle. Den Wegweiser vis-à-vis der Haltestelle der Appenzeller Bahnen beachten. Richtung Kloster Wonnenstein geht es auf dem Haagweg abwärts durch ein Quartier und später über Holzstufen durch den Wald. Die Hauptstrasse überqueren und auf der Gegenseite dem Waldweg folgen.

2 Kloster Wonnenstein. Beim Kloster rechts halten, dann links der Mauer entlang Richtung Haslen-Appenzell wandern. Ein Trampelpfad führt durch den Wald hinunter ins wilde Tobel des Rotbachs. Eine Holzbrücke quert den Bach, und am Gegenhang erleichtert eine Holz-Stahlterasse den steilen Aufstieg.

3 Halten Nord, Waldrand. Rechts dem Waldrand folgen Richtung Badeplatz Strom. Im Süden kommen das Dorf Stein, die Hundwiler Höhi und die Alpsteinkette ins Blickfeld. Ab Schriberen deckt sich die Wanderroute bis Heimat mit dem Weg «Rondom Hasle». Er ist mit weissen Wegweisern ausgeschildert.

4 Auen. Auf der befestigten Strasse geht es geradeaus nach Haslen. Später führt die Route über einen Feldweg und über die Wiese.

5 Vorderegg. Links auf die Asphaltstrasse einbiegen, sie führt direkt zur Kirche.

6 Haslen, Kirche. Der Dorfstrasse nach Hüsli / Teufen folgen. Nach 300 Metern auf die aufwärts verlaufende Flurstrasse einbiegen.

7 Punkt 7. Nach Niederteufen geht es linker Hand über die Wiese. In Semes steht bei einer Ruhebänk ein Bildstöckli, das auf einem Glasfenster den heiligen Wendelin mit einer Kuh darstellt.

8 Unterer Inheld. Die Strasse überqueren und den gelben Signeten folgen.

9 Heimat. Auf der befestigten Strasse Richtung Sternen / Teufen wandern, kurz vor Schöni führt die Route über die Wiese. Gelbe, direkt auf die Asphaltstrasse gemalte Markierungen weisen die Richtung.

10 Hanses. Ein Trampelpfad führt linker Hand der Krete entlang zu einem mächtigen Baum und von dort durch den Wald steil hinunter ins Rotbachtobel. Der schmale Weg ist gut ausgebaut.

11 Rotbach. Über den Rotbach spannt sich auch hier eine Holzbrücke, auf der Nordseite liegt eine Grillstelle. Am Gegenhang geht es über Holzstufen und Wurzelwerk aufwärts nach Sternen / Teufen.

12 Unter der Umfahrung. Links abbiegen und nach 100 Metern dem Weg rechts Richtung Sternen folgen. Steinstufen führen hinauf ins Wohnquartier.

13 Sternen. Zurück zum Ausgangspunkt der Wanderung geht es entlang der Hauptstrasse. Wer mit den Appenzeller Bahnen angereist ist, kann den Zug bereits bei der Haltestelle Sternen besteigen.

Anreise

Öffentliche Verkehrsmittel

Mit den Appenzeller Bahnen nach Niederteufen.

Parken

Niederteufen, im Umfeld der Haltestelle der Appenzeller Bahnen