

TOP Goldachtobel von oben und unten

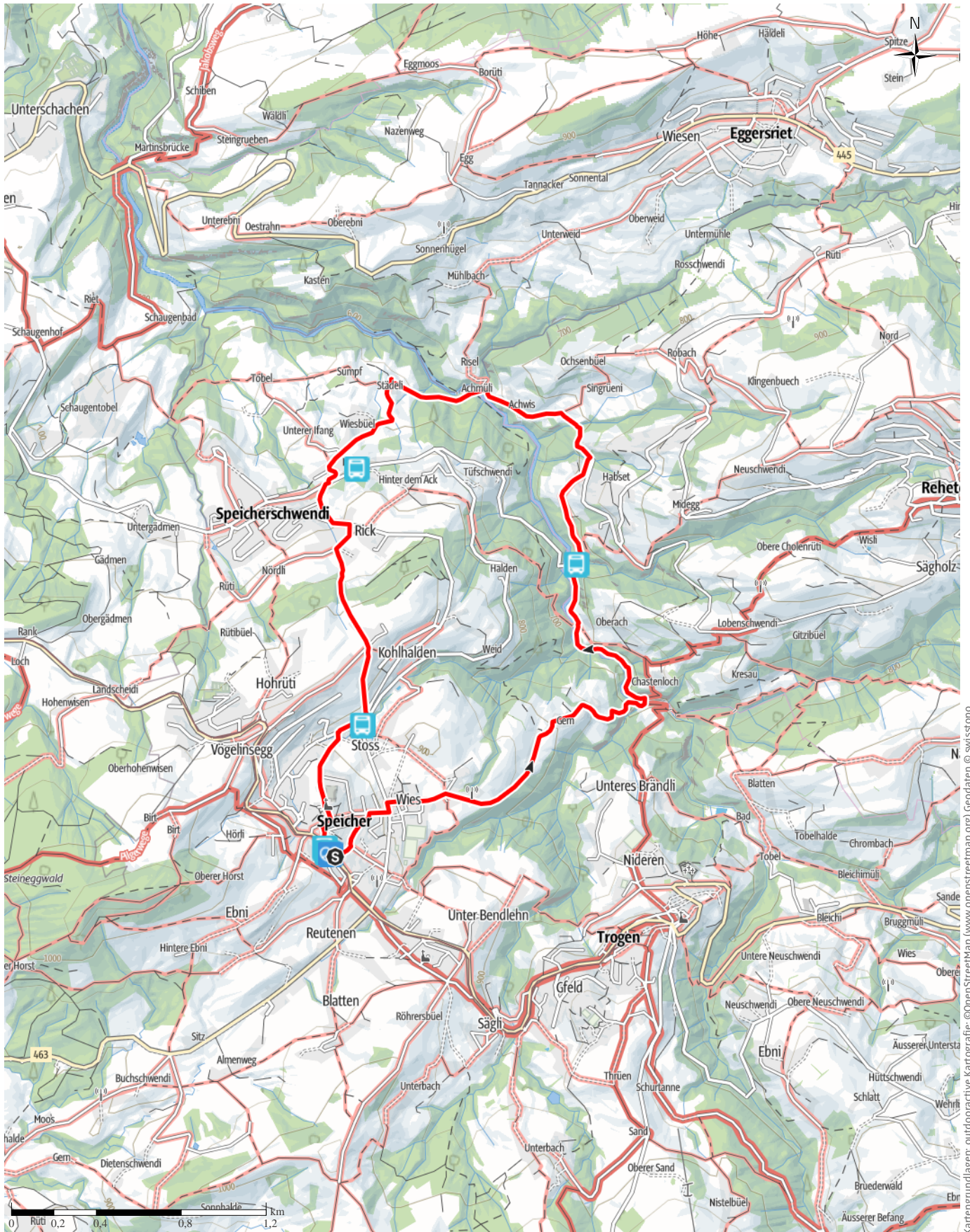
↔ 7,7 km

🕒 2:40 h

▲ 457 m

▼ 412 m

Schwierigkeit mittel



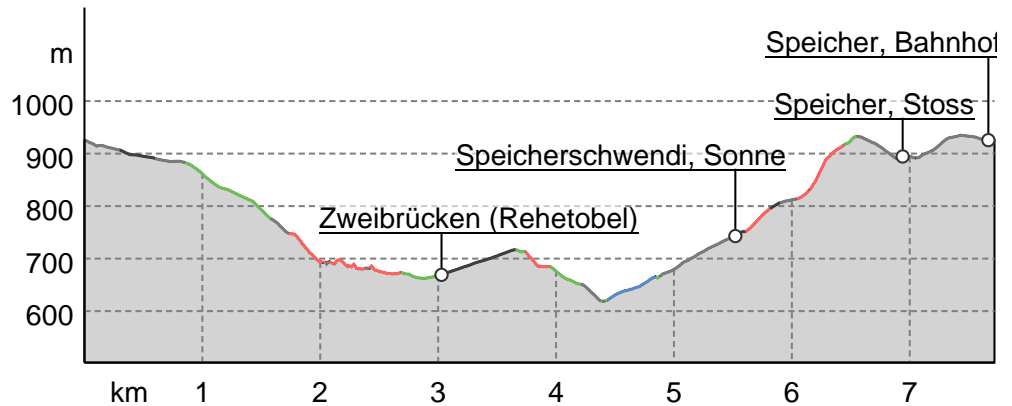
Kartengrundlagen: outdooractive Kartografie; ©OpenStreetMap (www.openstreetmap.org) Geodaten © swisstopo

TOP Goldachtobel von oben und unten

Wegarten

Asphalt	2,8 km
Schotterweg	0,4 km
Naturweg	1,6 km
Pfad	1,7 km
Straße	1,3 km

Höhenprofil



Tourdaten

Wanderung

Strecke	↔	7,7 km
Dauer	🕒	2:40 h
Aufstieg	⬆️	457 m
Abstieg	⬇️	412 m

Schwierigkeit **mittel**

Kondition **●●●●●**

Technik **●●●●●**

Höhenlage

935 m

619 m

Beste Jahreszeit

JAN	FEB	MÄR
APR	MAI	JUN
JUL	AUG	SEP
OKT	NOV	DEZ

Bewertungen

Autoren	●●●●●
Erlebnis	●●●●●
Landschaft	●●●●●

Weitere Tourdaten

Auszeichnungen



Tourist Information

Aktualisierung: 13.12.2022



Quelle  
**Appenzellerland Tourismus AR**  
 St.Gallerstrasse 49  
 9100 Herisau  
 Telefon +41 71 898 33 00  
 Fax  
 info@appenzellerland.ch  
 https://appenzellerland.ch

Rundwanderung von Speicher übers Chasteloch vorbei an beeindruckenden Felsen und Schluchten.

Die Goldach begleitet die Wanderer auf der Route von

Speicher hinunter zur Achmüli und übers Chasteloch wieder zurück. Der wilde Bach fließt in einer spektakulären Schlucht, in die er sich über Jahrtausende auf dem Weg durchs Appenzellerland Richtung Bodensee eingefressen hat. Im Tobel beeindruckt die Felsen und Abhänge und darüber die Weitblicke über die Hügel bis zum Bodensee.

Autorentipp

*Restaurants im Dorf Speicher; Böhli AG, Bäckerei Confiserie, Speicher; Restaurant Sonne, Speicherschwendi; Restaurant Chasteloch, Rehetobel.*

Ausrüstung

Gute Wander- oder Trekkingschuhe

Informationsmaterial

Weitere Infos und Links

Weitere Informationen finden Sie hier.

Wegbeschreibung

**TOP** Goldachtobel von oben und unten**Start der Tour**

Speicher, Bahnhof

**Koordinaten:**

DD: 47.410822, 9.443221

GMS: 47°24'39.0"N 9°26'35.6"E

UTM: 32T 533436 5250914

w3w: ///bringt.unterschreiben.umkehr

**Ende der Tour**

Speicher, Bahnhof

**Wegbeschreibung**

1 Speicher, Bahnhof. Den Hauptwegweiser ennet der Strasse beachten, der Hauptstrasse nach Obere Schwendi / Achmüli folgen. Nach 100 Metern rechts abbiegen und Richtung Kirche wandern. Auf der Kulturspur Appenzellerland (22) geht es zuerst abwärts nach Flecken und dann aufwärts zur Holderschwendi.

2 Holderschwendi. Beim ehemaligen Waisenhaus führt die Route weiter Richtung Obere Schwendi / Achmüli, zuerst über die Wiese, dann steil abwärts durch den Wald. Einem Teppich gleich ist der Waldboden mit den Holzstufen mit buntem Laub bedeckt.

3 Obere Schwendi. Rechts der Asphaltstrasse folgen und nach 100 Metern im Wohnquartier Rick links halten nach Achmüli. Auf der Rickstrasse den Wegweiser beachten, er zeigt über die Wiese talwärts. Es öffnet sich der Blick auf den Osten der Stadt St. Gallen und Richtung Bodensee.

4 Ifang. Die Rehetobelstrasse überqueren und auf der Achmühlestrasse hinunter ins Goldachtobel wandern. Linker Hand befindet sich das Primarschulhaus von Speicherschwendi. Wer sich mit Speis und Trank stärken will, nimmt den kurzen Abstecher (fünf Minuten) zum Restaurant Sonne in Kauf.

5 Städeli. Weiter der Asphaltstrasse hinunter zur Achmüli folgen.

6 Achmüli. Im Tobel fließt bei der Achmüli der Landgraben in die Goldach. Einst wurde hier mit Wasserkraft gemahlen; das eine Gebäude war Bäckerei und Wirtschaft, das andere eine Sägerei. Über die Goldach führt eine alte Holzbrücke. Bis vor zwei Jahren konnte in der «Achmühle» eingekehrt werden. Inzwischen ist es ein Wohnhaus. Weiter geht es aufwärts nach Robach / Rehetobel.

7 Achwis Ost. Die befestigte Strasse verlassen und rechts über die Wiese der Kulturspur 22 folgen. Ab Herdli bis Zweibrücken deckt sich der Wanderweg mit der Hauptstrasse.

8 Zweibrücken. Links abbiegen und dem Ufer der Goldach entlangwandern.

9 Oberach. Zum Chastenloch geht es weiter geradeaus.

10 Chastenloch. Auch hier stehen am Ufer der Goldach zwei Gebäude, in denen bis ins 19. Jahrhundert eine Mahlmühle betrieben wurde. Im Restaurant Chastenloch gibt es eine Einkehrmöglichkeit, derzeit (bis Ende Januar) ist es aber geschlossen. Die Brücke überqueren und rechts dem Weg nach Geren-Speicher folgen. Er führt steil aufwärts. Der Blick zurück zeigt die Dörfer Eggersriet und Rehetobel, und linker Hand liegt Trogen. Am Dorfrand von Speicher angelangt, weisen gelbe Signete den Weg zum Bahnhof.

**Anreise****Öffentliche Verkehrsmittel**


Öffentlicher Verkehr: Mit den Appenzeller Bahnen nach Speicher.

**Parken**

Parkplätze: Speicher, beim Bahnhof.

**Interessante Punkte**


„Tipp des Autors“

 Bäcker

**1** Böhli AG Bäckerei Confiserie Speicher

Hauptstrasse 21

9042 Speicher

 +41 71 340 00 66

<https://www.boehli-appenzell.ch/unternehmen/standorte/speicher-cafe/>

Quelle: Appenzellerland Tourismus AR



 Bahnhof

**2** Speicher

9042 Speicher

Quelle: Bundesbehörden der Schweizerischen Eidgenossenschaft



 Bus

**3** Zweibrücken (Rehetobel)

9038 Rehetobel

Quelle: Bundesbehörden der Schweizerischen Eidgenossenschaft

 Bus

**TOP** Goldachtobel von oben und unten



**4** Speicherschwendi, Sonne

9037 Speicherschwendi

Quelle: Bundesbehörden der Schweizerischen Eidgenossenschaft

---



 Bus

**5** Speicher, Stoss

9042 Speicher

Quelle: Bundesbehörden der Schweizerischen Eidgenossenschaft

---



*„Tipp des Autors“*

 Bus

**6** Speicher, Bahnhof

9042 Speicher

Quelle: Bundesbehörden der Schweizerischen Eidgenossenschaft

---