



BLICK VOM NIESCHBERGWALD in Richtung Nieschberg. Am Horizont lockt der Säntisgipfel.

## ÜBER LIEBLICHE HÜGEL MIT WEITSICHT

*Die Wanderung vom Herisauer Bahnhof Wilen über den Nieschberg nach Waldstatt und auf der anderen Hügelseite via Rechberg und Belch zurück zum Ausgangspunkt lässt vom Bodensee bis zum Alpstein blicken. Die Wege sind auch bei Schnee gut begehbar. Besonders reizvoll ist in den kalten Monaten das Licht- und Schattenspiel der tiefstehenden Wintersonne.* JOLANDA SPENGLER *Text & Bilder*






VILLA BUFF am Herisauer Nieschberghang.



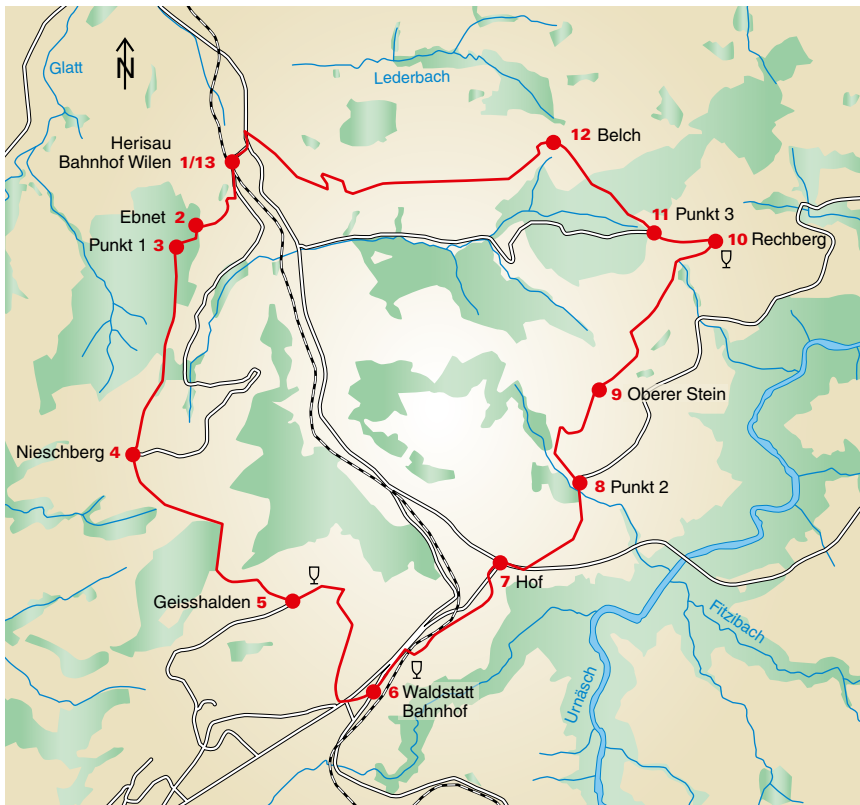
VOM KELLERSBERG auf dem Weg zur Geisshalden.

Über dem Herisauer Ortsteil Wilen thront am Nieschberghang ein auffälliges Gebäude. Erbaut wurde es 1907 als Villa Sorgenfrei von Kaufmann Ernst Ulrich Buff. Er war ein leidenschaftlicher Kämpfer für das naturgemässe Leben. Das Gebäude stützte sich in der Bauart auf die theosophische Weltanschauung und die Lebensformen der vegetarischen Naturheilbewegung. Inzwischen dient die Villa der Stiftung Best Hope als Therapiezentrum. Die Stiftung engagiert sich für suchtkranke und psychisch instabile Menschen in Lebenskrisen.

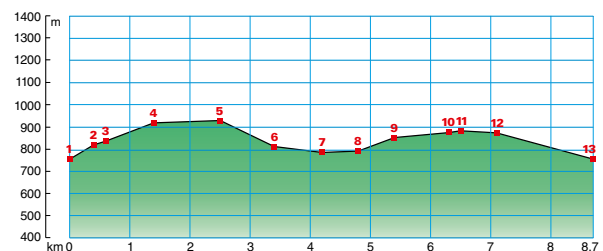


GEISSHALDEN: Der Holzvorrat reicht für einen langen Winter.





**AUSGANGSPUNKT UND ZIEL:** Herisau, Bahnhof Wilen  
**WANDERZEIT:** 2 Stunden 30 Minuten  
**WEGLÄNGE:** 8,9 Kilometer  
**AUF- UND ABSTIEGE:** 333 Meter  
**ÖFFENTLICHER VERKEHR:** Mit den Appenzeller Bahnen zum Bahnhof Wilen (Halt auf Verlangen)  
**PARKPLÄTZE:** In der Umgebung des Bahnhofs  
**GASTSTÄTTEN:** Wirtschaft zur Frohen Aussicht, Geisshalden, Waldstatt (Mo und Di Ruhetag); Gaststätten im Dorf Waldstatt; Wirtschaft zum Rechberg, Herisau (Di ab 17 Uhr und Mi geschlossen).  
**WANDERKARTE:** Wanderkarte Appenzellerland 1:25 000



**1 HERISAU, BAHNHOF WILEN.** Die Route führt hundert Meter nördlich des Bahnhofs Wilen über die Wiese bergwärts Richtung Kofholz-Nieschberg.

**2 EBNET.** Das Wanderschild beachten, es zeigt nach links. Derselbe Weg führt zum Vita-Parcours. Nach 50 Metern rechts abbiegen und dem Waldweg bergwärts folgen.

**3 PUNKT 1.** Links abbiegen, auf dem Waldweg Richtung Nieschberg/Waldstatt wandern, vorbei an einem schönen Aussichtspunkt mit Blick übers Fürstenland bis zum Bodensee. Unter der Linde laden zwei Bänkli zum Ausruhen ein.

**4 NIESCHBERG.** Links abbiegen, der Wegweiser zeigt nach Geisshalden-Waldstatt. Zuerst geht es über einen Kiesweg und später über die Wiese. Der Abschnitt bis Geisshalden ist als Schneeschuhweg ausgeschildert.

**5 GEISSHALDEN.** Weiterwandern nach Waldstatt-Hundwil. Die Strasse führt vorbei an der Wirtschaft zur Frohen Aussicht. Der gelben Markierung folgen und über die Wiese nach Waldstatt zum

Bahnhof absteigen. Es öffnet sich ein herrliches Panorama mit dem Dorf Waldstatt zu Füssen und dem Alpsteinmassiv am südlichen Horizont.

**6 WALDSTATT BAHNHOF.** Den Hauptwegweiser beachten und der Richtung Rechberg folgen. Es geht über die Obere und Untere Kneuwies hinunter zur Mooshaldenstrasse.

**7 HOF.** Die Kantonsstrasse überqueren. Nach hundert Metern links in die asphaltierte Steblenstrasse einbiegen.

**8 PUNKT 2.** Bergwärts wandern, zum Rechberg.

**9 OBERER STEIN.** Rechts abbiegen, der Strasse folgen, später führt der Weg über die Wiese.

**10 RECHBERG.** Nach der Einkehr in der Wirtschaft zum Rechberg den Weg nach Belch/Rohren nehmen. Er führt der asphaltierten Strasse entlang.

**11 PUNKT 3.** Rechts abbiegen nach Belch/Langelen. Unmittelbar danach dem Waldweg links folgen.

**12 BELCH.** Richtung Langelen/Wilen wandern. Der Weg führt links am Bauernhof vorbei. Es geht stetig abwärts. Durch das Quartier Langelen gelangt man zurück zum Bahnhof Wilen.

Auf über 900m<sup>2</sup>:

**Ihr Schuh- und Outdoormarkt im Appenzellerland!**



zubischeue.ch AG, Alpsteinstrasse 83, 9100 Herisau

**ZUBERBÜHLER**  
zubischeue.ch



Öffnungszeiten: Mo - Fr: 09.00 - 12.00 und 13.30 - 18.30 und Sa: 08.30 - 16.00